

Il Clima in Piemonte

Ottobre 2026

Ottobre 2026 ha registrato una temperatura media di 12°C, con un'anomalia termica di +1.7°C rispetto alla media climatologica 1991-2020, posizionandosi all'8° posto dei mesi di ottobre più caldi. Sulla regione le precipitazioni sono state pari a 115.4 mm, in linea con la media climatologica del periodo 1991-2020.

Arpa Piemonte
Dipartimento Rischi Naturali e Ambientali

Il sistema di gestione qualità è certificato ISO 9001:2015 da CSQ

Sommario

Eventi in rilievo 3

2-5 ottobre: i giorni più caldi del mese 3

8 ottobre: i picchi precipitativi sugli intervalli di breve durata 4

20 ottobre: il giorno più piovoso 5

23-26 ottobre: i giorni più freddi 7

Temperature 8

Temperature nei capoluoghi di provincia 11

Analisi dello zero termico da radiosondaggio (Cuneo-Levaldigi) 13

Precipitazioni 15

Precipitazioni nei capoluoghi di provincia 16

Vento 17

Nebbie 20

Eventi in rilievo

2-5 ottobre: i giorni più caldi del mese

Nei primi giorni di ottobre 2026 il Piemonte è stato interessato da un promontorio anticiclonico di matrice africana, la figura barica ricorrente che ha caratterizzato l'estate meteorologica 2026 eccezionalmente calda e il mese di settembre successivo. In particolare, alle 12 UTC del 2 ottobre 2026 la struttura di alta pressione era particolarmente vasta, con asse esteso dall'Algeria fino ai paesi baltici (Figura 1 in alto a sinistra); questo giorno ha registrato le temperature medie più elevate del mese sul territorio piemontese.

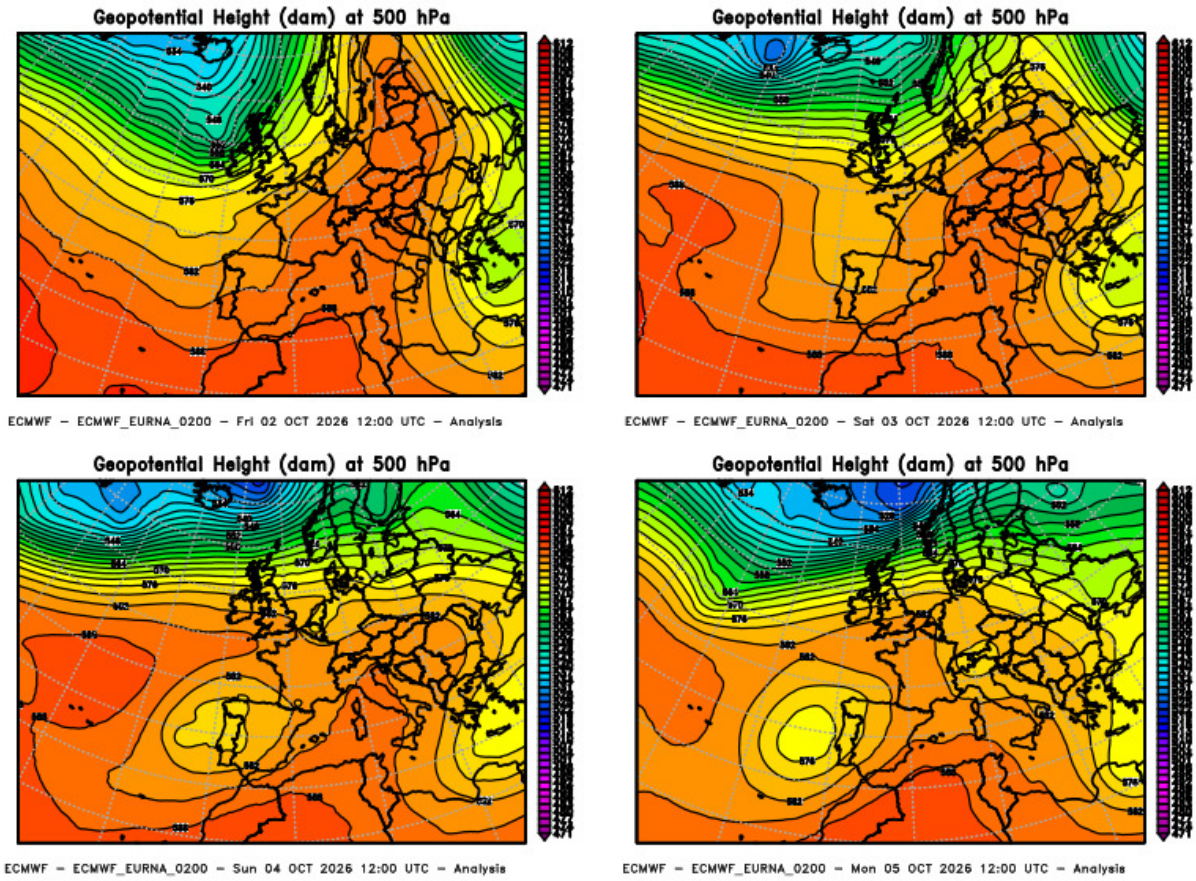

Figura 1 – *Evoluzione dell'altezza di geopotenziale (dam) a 500 hPa tra le ore 12 UTC del 2 e del 5 ottobre 2026, intervallata ogni 24 ore. Elaborazione Arpa Piemonte su dati ECMWF.*

Nei tre giorni successivi l'ampiezza del promontorio è andata gradualmente riducendosi, a causa di un calo di pressione sull'Europa settentrionale ma ha continuato a interessare il Piemonte (Figura 1); il 4 e il 5 ottobre sono risultati i giorni con le temperature massime più elevate del mese, con

una media di 24.3°C dei valori termici massimi in pianura e picco termometrico mensile di 28.5°C a Sezzadio (AL) il 5 ottobre.

8 ottobre: i picchi precipitativi sugli intervalli di breve durata

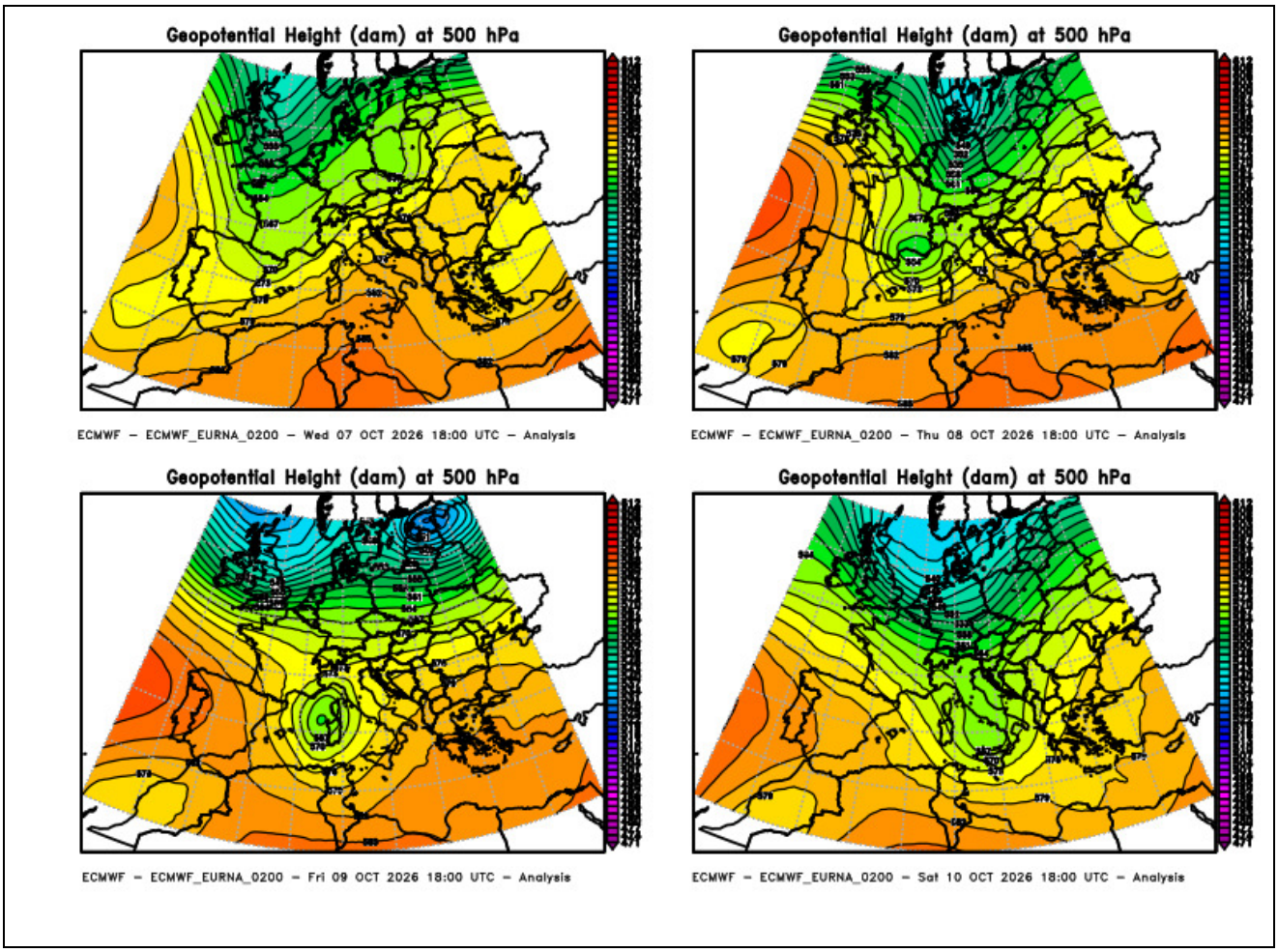

Figura 2 – *Evoluzione dell'altezza di geopotenziale (dam) a 500 hPa tra le ore 18 UTC del 7 e del 10 ottobre 2026, intervallata ogni 24 ore. Elaborazione Arpa Piemonte su dati ECMWF.*

L'area anticiclonica menzionata nel paragrafo precedente è stata smantellata da una saccatura nordatlantica il cui asse era sulla Francia alle 18 UTC del 7 ottobre (Figura 2 in alto a sinistra). Nella giornata successiva si è formato un minimo barico secondario tra il golfo del Leone e la Costa Azzurra (Figura 2 in alto a destra), traslato successivamente a ovest delle Bocche di Bonifacio (Figura 2 in basso a sinistra) il 9 ottobre e infine verso il basso Tirreno (Figura 2 in basso a destra).

I primi fenomeni precipitativi connessi a tale struttura depressionaria si sono manifestati nella giornata del 7 settembre, caratterizzata da precipitazioni deboli o moderate diffuse sul Piemonte, con picchi localmente forti sul settore settentrionale.

Dopo una temporanea pausa nella mattina dell'8 ottobre, le precipitazioni sono riprese con maggiore intensità in serata, in corrispondenza della formazione del minimo barico a ovest del Piemonte sudoccidentale, con temporali e nubifragi persistenti su Cuneese, Torinese, Astigiano e Alessandrino. L'epicentro del maltempo si è verificato in provincia di Asti, a Montaldo Scarampi ove si sono verificati i picchi precipitativi più elevati del mese sugli intervalli di breve durata con 59.7 mm/h e 85.2 mm/3h.

Infine, gli ultimi fenomeni si sono verificati fino al primo mattino del 9 ottobre sul settore sudoccidentale piemontese.

Questo primo peggioramento di stampo autunnale ha portato rovesci di neve umida fin verso i 1.600-1.900 metri di quota sulle Alpi Graie meridionali e Cozie, in particolare tra l'alta Val Susa e l'alta Val Chisone.

In queste zone gli accumuli di neve fresca sono stati relativamente significativi, fino a 25-30 centimetri sopra i 2.400 metri, 15 cm a Sestriere (TO) e una spolverata a Claviere (TO), Sauze di Cesana (TO) e nelle alte borgate di Cesana Torinese (TO), Pragelato (TO), Sauze d'Oulx (TO) e Oulx (TO).

Ma a parte quest'area piuttosto limitata di arco alpino piemontese, altrove nella nostra regione la quota neve si è mantenuta comunque piuttosto elevata, in genere superiori ai 2.200-2.500 metri.

20 ottobre: il giorno più piovoso

Alle 00 UTC del 20 ottobre 2026 una vasta depressione con minimo sull'Irlanda convogliava umide correnti meridionali sul Piemonte (Figura 3 in alto a sinistra); inizialmente la sua avanzata verso est è stata bloccata da un promontorio anticiclonico presente sul Mediterraneo centro-orientale e 12 ore dopo il nucleo della depressione era localizzato sulla Bretagna (Figura 3 in alto a destra). Pertanto, nella mattinata di questa giornata il territorio piemontese è stato interessato da precipitazioni deboli o moderate diffuse, localmente forti o molto forti sull'Appennino alessandrino.

Successivamente la depressione è riuscita a traslare verso sudest e nella notte tra il 20 e 21 ottobre 2026 il suo minimo si trovava a sud del Golfo del Leone (Figura 3 in basso a sinistra); grazie

alla sua maggiore vicinanza al territorio piemontese l'intensità delle precipitazioni sul Piemonte è sensibilmente aumentata con valori mediamente moderati o forti e picchi molto forti.

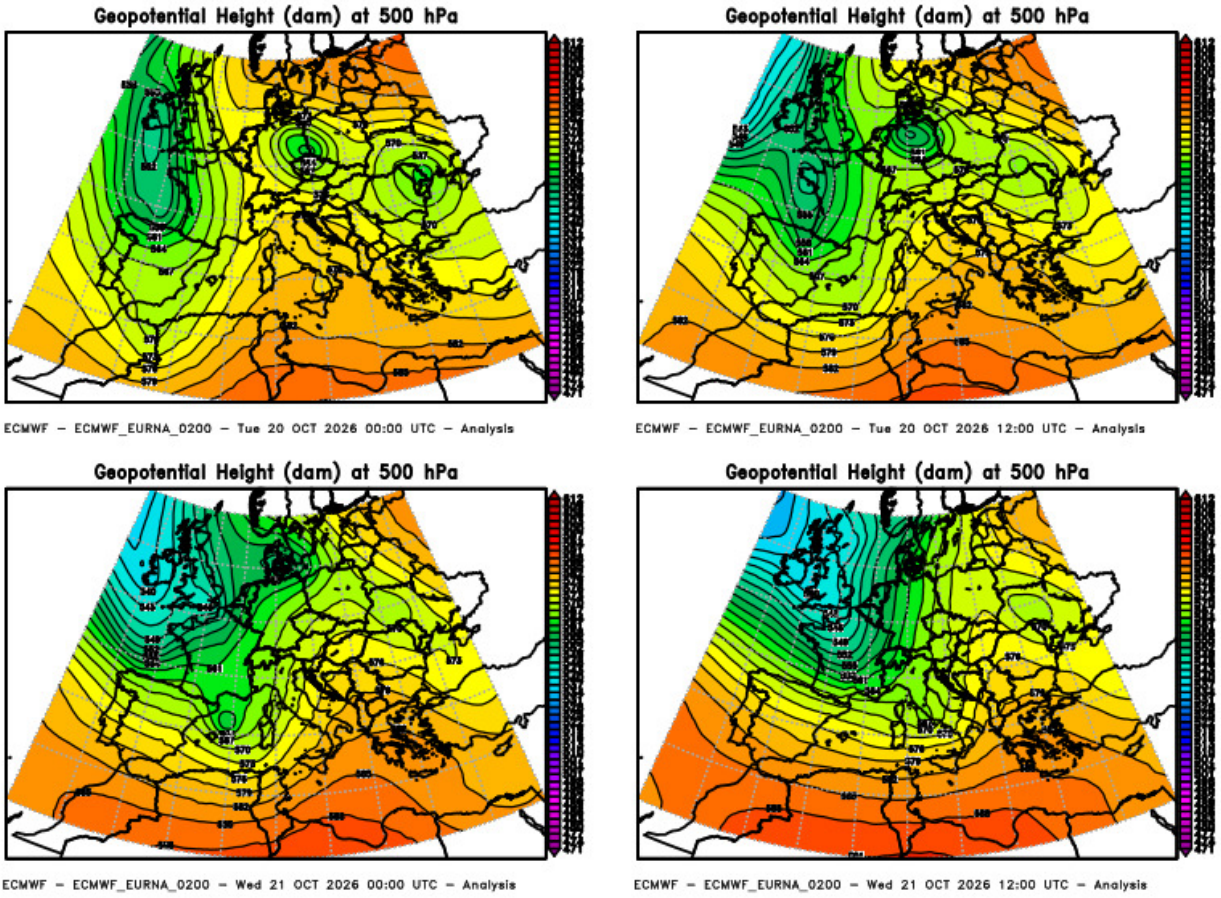

Figura 3 - *Evoluzione dell'altezza di geopotenziale (dam) a 500 hPa tra le ore 00 UTC del 20 ottobre 2026 e 12 UTC del 21 ottobre 2026, intervallata ogni 12 ore. Elaborazione Arpa Piemonte su dati ECMWF.*

Il 20 ottobre è risultato la giornata mediamente piovosa del mese con 41.6 mm medi caduti sul Piemonte.

In seguito, la circolazione depressionaria è traslata ulteriormente verso est evolvendo in una saccatura con asse sull'Italia centrale alle 12 UTC del 21 ottobre 2026 quando si stava avvicinando all'arco alpino una nuova saccatura nordatlantica (Figura 3 in basso a destra); anche nella prima parte di tale giornata si sono verificate precipitazioni diffuse sul Piemonte, ancora di intensità forte o molto forte sul settore settentrionale. Tra la sera del 20 e la mattina del 21 ottobre 2026 a Camparient nel Vercellese si sono verificati i picchi pluviometrici più elevati del mese in 12 e 24 ore con, rispettivamente, 125.1 e 181.7 mm.

Dal punto di vista nivometrico I quantitativi massimi sono stati registrati dalle stazioni in quota di Alpi Pennine, Alpi Graie e Alpi Cozie Nord con punte superiori a 20 cm al Monte Moro, al Rifugio Gastaldi e al Sommeiller. I valori diminuivano spostandosi verso sud con 10-15 cm sulle Alpi Cozie Sud, in particolare al Colle dell'Agnello, e pochi cm solo alle quote più elevate delle Alpi Marittime. La quota neve si è attestata sui 2500-2600 m dalle Alpi Lepontine alle Alpi Graie, 2600-2800 m sulle Alpi Cozie e Alpi Marittime.

23-26 ottobre: i giorni più freddi

Tra il 23 e il 24 ottobre una saccatura nordatlantica è velocemente traslata dalla Francia verso il Mar Adriatico (Figura 4).

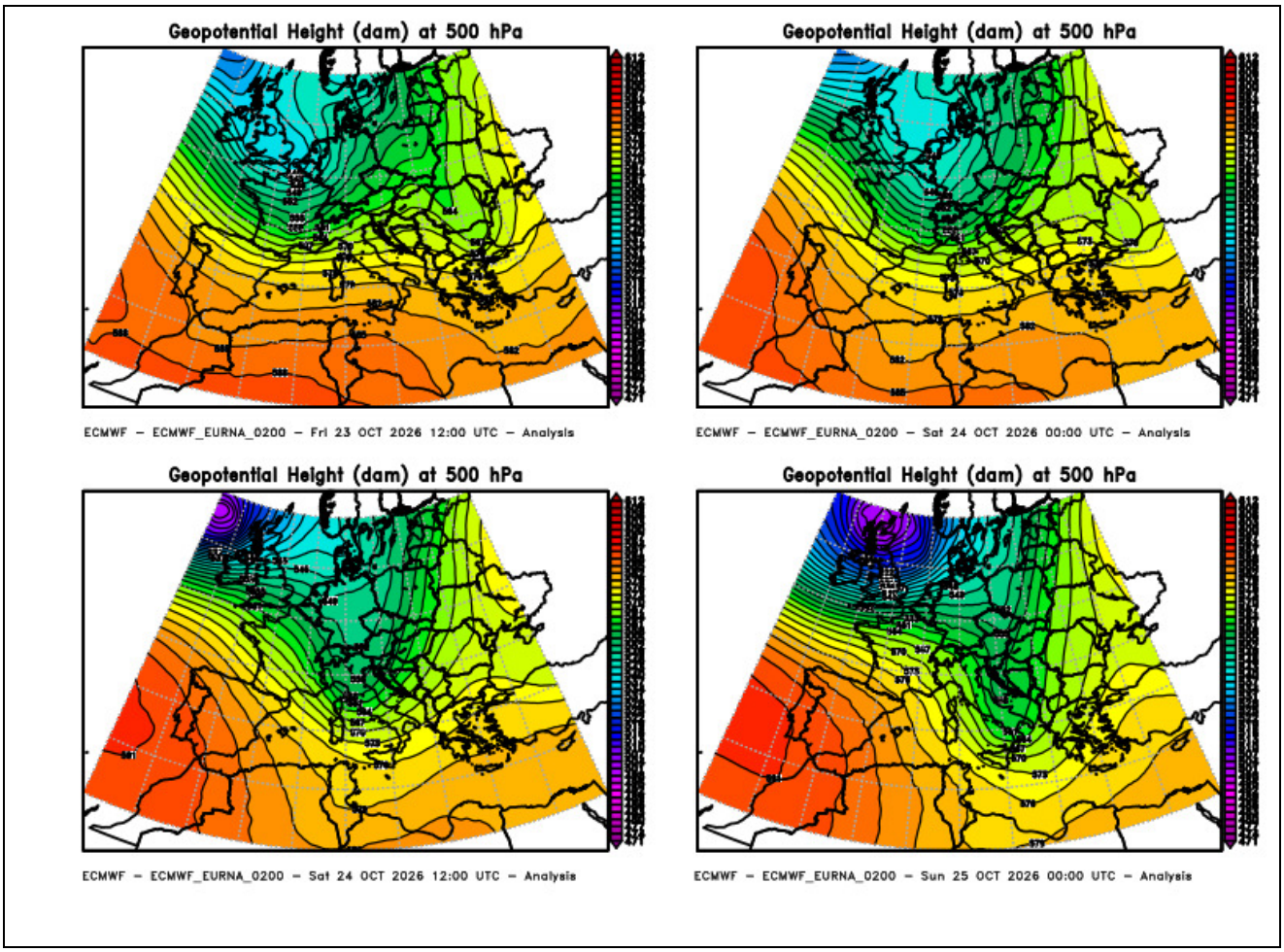

Figura 4 - *Evoluzione dell'altezza di geopotenziale (dam) a 500 hPa tra le ore 12 UTC del 23 ottobre 2026 e 00 UTC del 25 ottobre 2026, intervallata ogni 12 ore. Elaborazione Arpa Piemonte su dati ECMWF.*

Sul Piemonte gli effetti di tale struttura depressionaria sono stati deboli e limitati ai rilievi dal punto di vista precipitativo; più rilevante è stato l'afflusso di aria fredda in quota che ha determinato un calo dello zero termico fino a 2000-2300 m con una diminuzione di 300-400 m rispetto al 22 ottobre.

Il 23 e il 24 ottobre sono risultati i giorni più freddi del mese sul Piemonte considerato nella sua globalità. Tuttavia, il transito della saccatura ha determinato anche diffuse condizioni di fohn sul territorio piemontese; sui settori pianeggianti le giornate con le temperature più basse sono state le due successive, il 25 e il 26 ottobre, quando la struttura depressionaria si era allontanata e l'effetto dei venti di caduta era attenuato o assente.

Temperature

Ottobre 2026 ha registrato una temperatura media di 12°C, con un'anomalia termica di +1.7°C rispetto alla media climatologica 1991-2020, posizionandosi all'8° posto dei mesi di ottobre più caldi. Anche le temperature massime e le temperature minime hanno registrato un'anomalia positiva simile, con valore medio rispettivamente di 15.6°C e 8.4°C. Assenti i record termici. (Tabella 1).

Temperatura massima	**Valore (°C)**	**Norma (°C) 1991-2020**	**Anomalia termica (°C)**	**Posizione nella distribuzione storica**	**Valore in pianura (°C)**	**Percentuale record termici stabiliti**
Ottobre	15.6	13.8	+1.8	10° più caldo	18.8	0
Temperatura minima	**Valore (°C)**	**Norma (°C) 1991-2020**	**Anomalia termica (°C)**	**Posizione nella distribuzione storica**	**Valore in pianura (°C)**	**Percentuale record termici stabiliti**
Ottobre	8.4	6.8	+1.6	9° più caldo	10.4	0

Tabella 1 - *Temperature massime (in alto) e minime (in basso) in Piemonte nel mese di ottobre 2026. Sono riportati il valore registrato, la norma del periodo 1991-2020, l'anomalia delle temperature in °C rispetto a tale climatologia, la posizione relativa rispetto al corrispondente mese più caldo o più freddo dell'intera serie storica, il valore sulle località di pianura, la percentuale di stazioni meteorologiche che hanno fatto registrare il loro record di temperatura. Il mese è evidenziato in colore rosa (caldo) o azzurro (freddo) se si trova nelle prime 10 posizioni storiche, in grassetto se è tra le prime tre.*

Piemonte				Pianura			
Giorno con temperatura media più alta	**Valore (°C)**	**Giorno con temperature massime più alte**	**Valore (°C)**	**Giorno con temperatura media più alta**	**Valore (°C)**	**Giorno con temperature massime più alte**	**Valore (°C)**
2 ottobre	16.3	4 ottobre	20.0	2 ottobre	18.9	4-5 ottobre	24.3
Giorno con temperatura media più bassa	**Valore (°C)**	**Giorno con temperature minime più basse**	**Valore (°C)**	**Giorno con temperatura media più bassa**	**Valore (°C)**	**Giorno con temperature minime più basse**	**Valore (°C)**
23 ottobre	6.7	24 ottobre	3.0	25 ottobre	8.5	26 ottobre	4.1

Tabella 2 - *Giorni più freddi e più caldi nel mese di ottobre 2026 in Piemonte e sulle località pianeggianti piemontesi.*

I valori termici più elevati si sono verificati il giorno 2 ottobre per le temperature medie mentre le temperature massime più alte sono state registrate il giorno 4, e in pianura anche il 5. I giorni più freddi si sono verificati tra il 23 e il 26 ottobre, a seconda della temperatura e dell'area considerate (Tabella 2).

La temperatura massima mensile più elevata è stata registrata a Sezzadio (AL), mentre per le località con quota inferiore a 700 m la temperatura più bassa è stata rilevata a Bergalli (CN), cfr. Tabella 3.

	Giorno	**Località**	**Valore (°C)**
Temperatura più alta in Piemonte	05 ottobre 2026	Sezzadio (AL)	28.5
Temperatura più bassa al di sotto di 700 m	26 ottobre 2026	Bergalli (CN)	0.5

Tabella 3 – *Temperatura massima In Piemonte e temperatura minima nelle località piemontesi inferiori a 700 m di quota, registrate nel mese di ottobre 2026.*

Analizziamo ora la distribuzione territoriale delle anomalie di temperatura rispetto alla norma del periodo 1991-2020. Lo scostamento positivo è stato presente su tutta la regione, nella maggior parte del territorio l'anomalia positiva è di circa +1°C con aree ristrette con anomalia +2°C principalmente nella temperatura minima. (Figura 5).

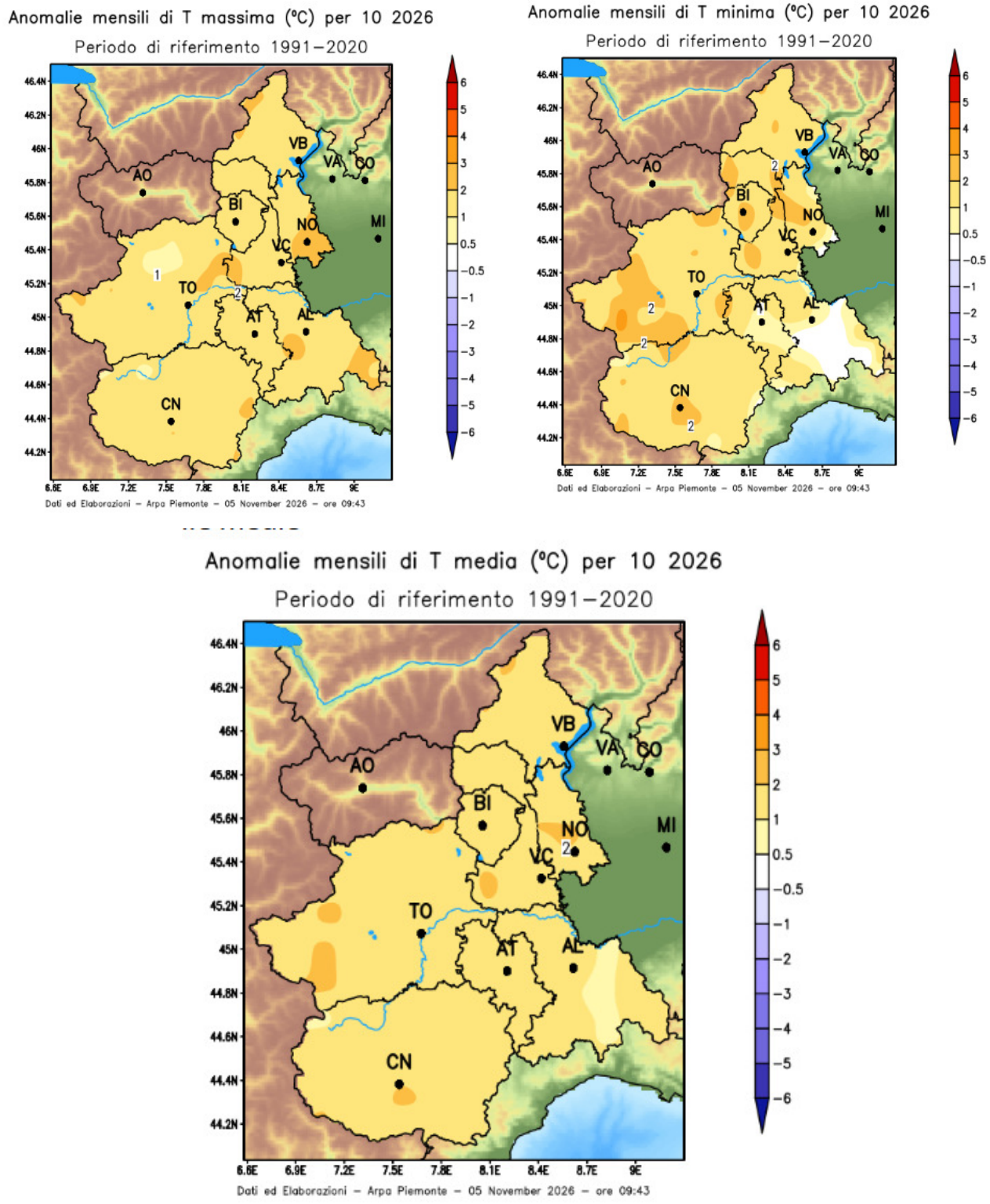

Figura 5 - *Anomalia della temperatura minima (in alto a sinistra), massima (in alto a destra) e media (in basso) nel mese di ottobre 2026 rispetto alla norma del periodo 1991-2020.*

Temperature nei capoluoghi di provincia

Nei capoluoghi di provincia i valori di temperatura massima, media e minima sono risultati ovunque superiori alla media climatologica 1991-2020 (Figura 6).

Media delle temperature di ottobre 2026

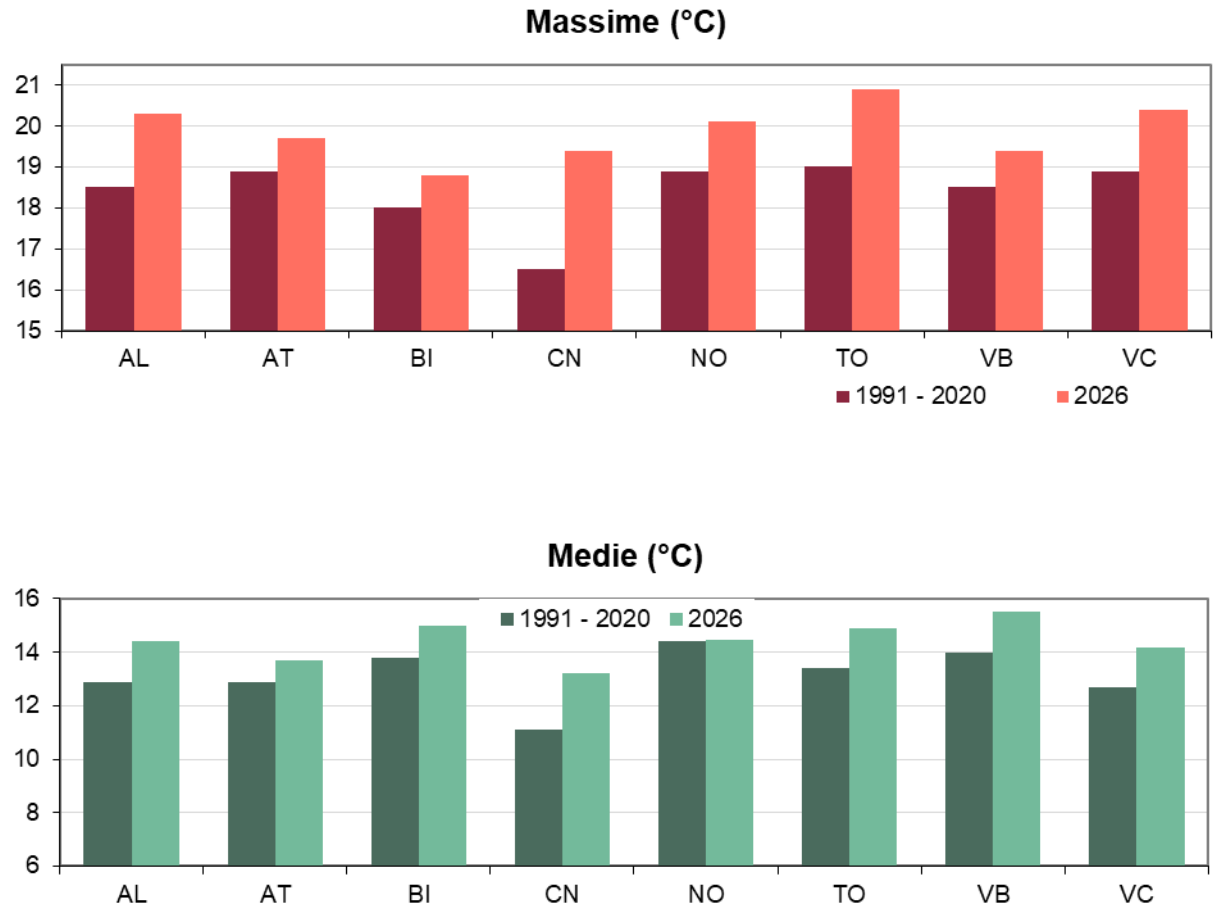

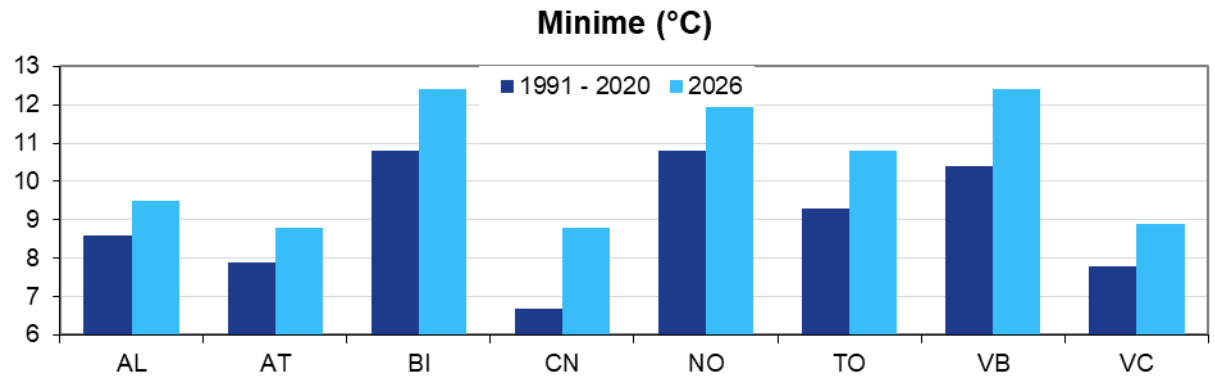

Figura 6 - *Andamento della temperatura massima, media e minima mensile nei capoluoghi di provincia a ottobre 2026 rispetto alla climatologia del periodo 1991-2020. Periodo di riferimento 2000-2020 per Biella, Novara e Verbania, fonte Arpa Piemonte.*

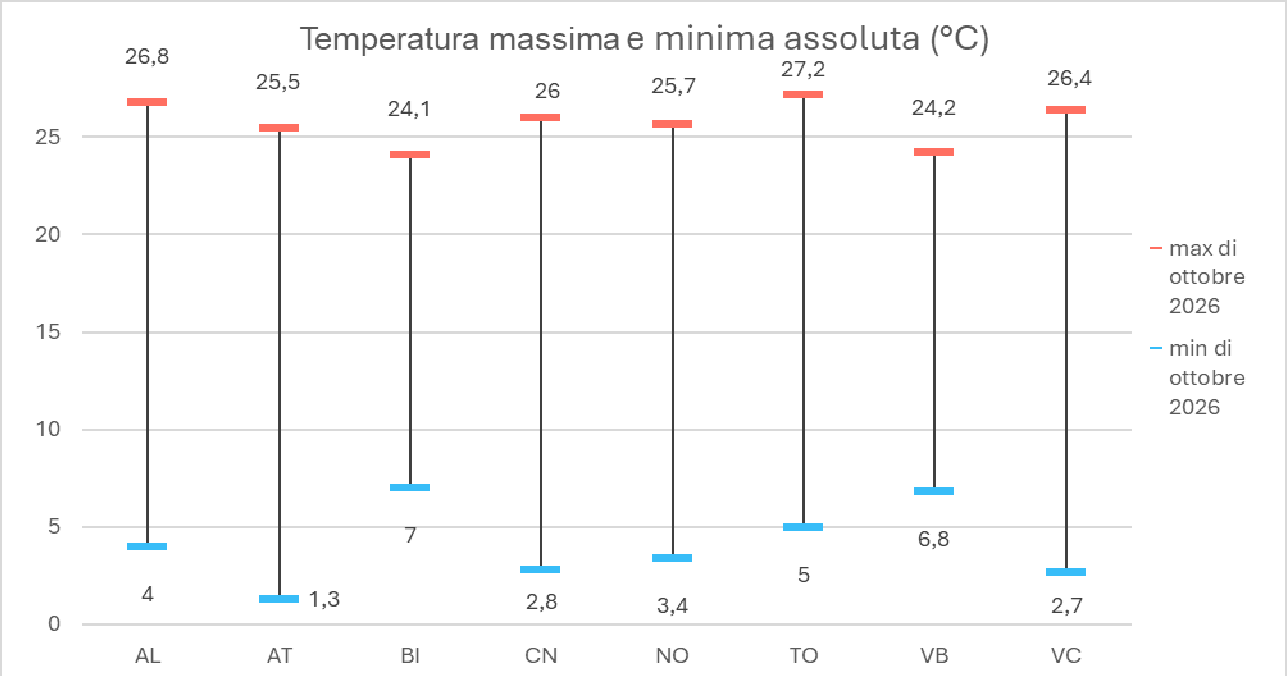

Figura 7 - *Valori di temperatura massima più alta e minima più bassa del mese di ottobre 2026*

Il valore più alto di temperatura massima giornaliera del mese è stato registrato il 2 ottobre a Novara, il 4 ottobre a Torino e Verbania (Pallanza) e il 5 nei restanti capoluoghi. Il valore massimo è stato rilevato a Torino, con 27.2 °C. Il valore più basso di temperatura minima giornaliera invece è stato registrato il 24 ottobre a Cuneo (Boves), Biella e Verbania (Pallanza), il 26 ad Asti, Novara

Torino e Vercelli e il 27 ad Alessandria. Il valore più basso è stato registrato ad Asti con 1.3°C. (Figura 7).

Analisi dello zero termico da radiosondaggio (Cuneo-Levaldigi)

I dati di zero termico rilevati dai profili di temperatura dei radiosondaggi di Cuneo-Levaldigi mostrano un mese di ottobre 2026 in linea con la media climatica per il mese.

In Figura 8 è rappresentato il grafico con l'andamento della serie degli zeri termici rilevati a ottobre 2026 dal sistema di radiosondaggio di Cuneo-Levaldigi durante i lanci giornalieri delle ore 00 UTC, e sono evidenziate le relative anomalie rispetto alla media storica del mese (ottobre 2000 – ottobre 2025) pari a 3193 m.

Si può notare che le anomalie positive e negative di zero termico si sono alternate durante il mese, con una tendenza ad anomalie prevalentemente negative nella seconda metà.

Gli scarti positivi maggiori si sono rilevati a metà mese e poi nella terza decade, con valori che hanno superato i 1000 m rispetto alla media storica; le anomalie negative più evidenti sono state nei giorni 24 e 25 con circa 900 m di scarto. (N.B. purtroppo tra il 13 e il 15 del mese, e poi anche nella terza decade, non è stato possibile effettuare alcuni radiosondaggi, e di conseguenza nel grafico si può notare che la serie risulta parzialmente incompleta).

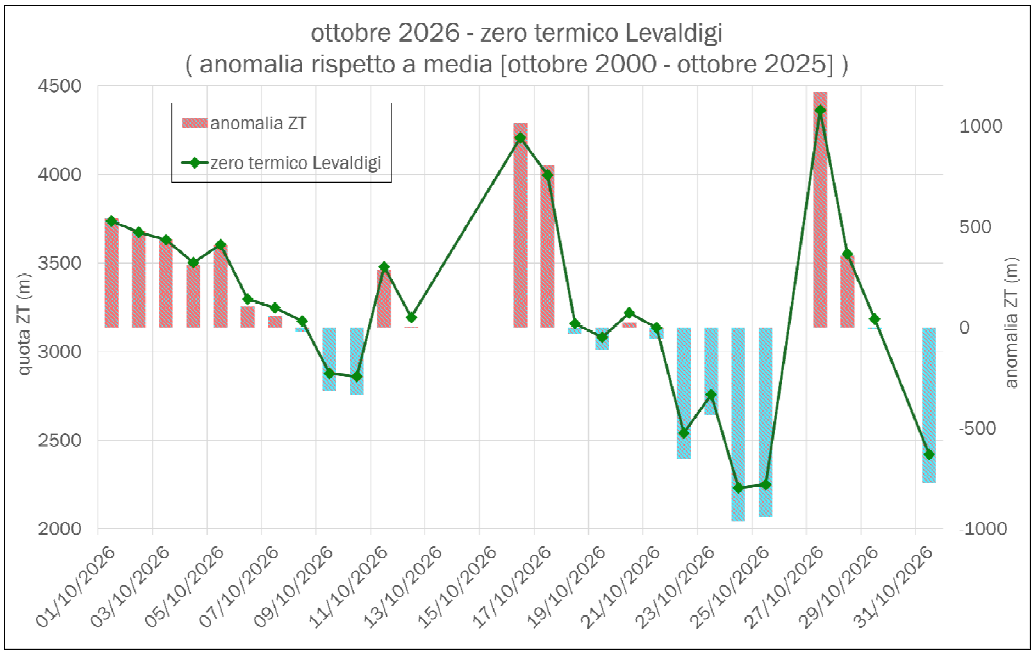

Figura 8- *Andamento giornaliero dello zero termico di Cuneo-Levaldigi per ottobre 2026, e relativa anomalia rispetto alla media del mese nel periodo 2000-2025.*

In Figura 9 sono riportate le serie di media e massimo mensile di zero termico per il mese di ottobre, a partire dal 2000 fino al 2026.

Sia il massimo mensile di zero termico, pari a 4362 m e rilevato il giorno 27 ottobre alle ore 00 UTC, sia il valore medio dello zero termico mensile, pari a 3245 m, sono allineati con il trend storico (in lieve crescita), e si tratta perciò di valori non eccezionali e simili a quelli del 2024 e del 2025.

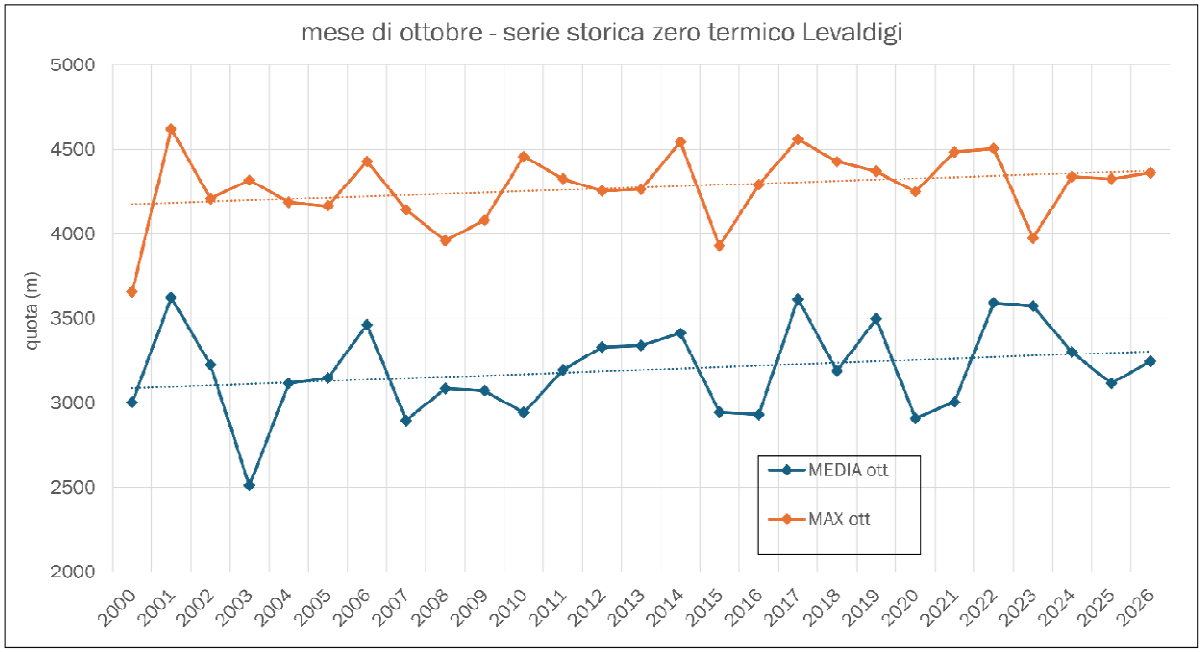

Figura 9- *Grafico della serie storica di media e massimo mensile dello zero termico di Cuneo-Levaldigi per il mese di ottobre, nel periodo 2000-2026.*

Precipitazioni

Sulla regione le precipitazioni sono state pari a 115.4 mm, un valore in linea con la media climatologica del periodo 1991-2020 pari a 116 mm (Tabella 4).

Precipitazione	Valore cumulato (mm)	Media 1991-2020 (mm)	Anomalia pluviometrica (%)	Posizione nella distribuzione storica	Percentuale record pluviometrici in 24 ore stabiliti
Ottobre 2026	115.4	116	In media	In media	<1

Tabella 4 - *Precipitazioni cumulate medie in Piemonte nel mese di ottobre 2026. Sono riportati il valore cumulato mensile, la norma climatica del periodo 1991-2020, l'anomalia percentuale rispetto a tale climatologia, la posizione relativa rispetto all'intera serie storica e la percentuale di stazioni meteorologiche che hanno fatto registrare il loro record di precipitazione cumulata in 24 ore. Il mese è evidenziato in colore rosa (secco) o azzurro (piovoso) se si trova nelle prime 10 posizioni storiche, in grassetto se è tra le prime tre.*

I primati di precipitazione in 24 ore per il mese di ottobre si sono verificati in una sola stazione pluviometrica della rete ARPA Piemonte, Torino Reiss Romoli, tra il 20 e il 21 ottobre con 65 mm.

I picchi pluviometrici mensili si sono verificati l'8 ottobre a Montaldo Scarampi (AT) per gli intervalli di breve durata, e il 21 ottobre a Camparient per i valori in 12 e 24 ore, cfr. Tabella 5.

Intervallo temporale (ore)	Giorno	Ora (UTC)	Località	Valore (mm)
1	08-ott-2026	19:00	Montaldo Scarampi (AT)	59.7
3	08-ott-2026	20:10	Montaldo Scarampi (AT)	85.2
6	08-ott-2026	20:30	Montaldo Scarampi (AT)	85.7
12	21-ott-2026	08:00	Camparient (VC)	125.1
24	21-ott-2026	09:00	Camparient (VC)	181.7

Tabella 5 - *Picchi pluviometrici registrati in Piemonte nel mese di ottobre 2026 nei vari intervalli orari. L'ora indicata (UTC) si riferisce alla fine dell'evento precipitativo.*

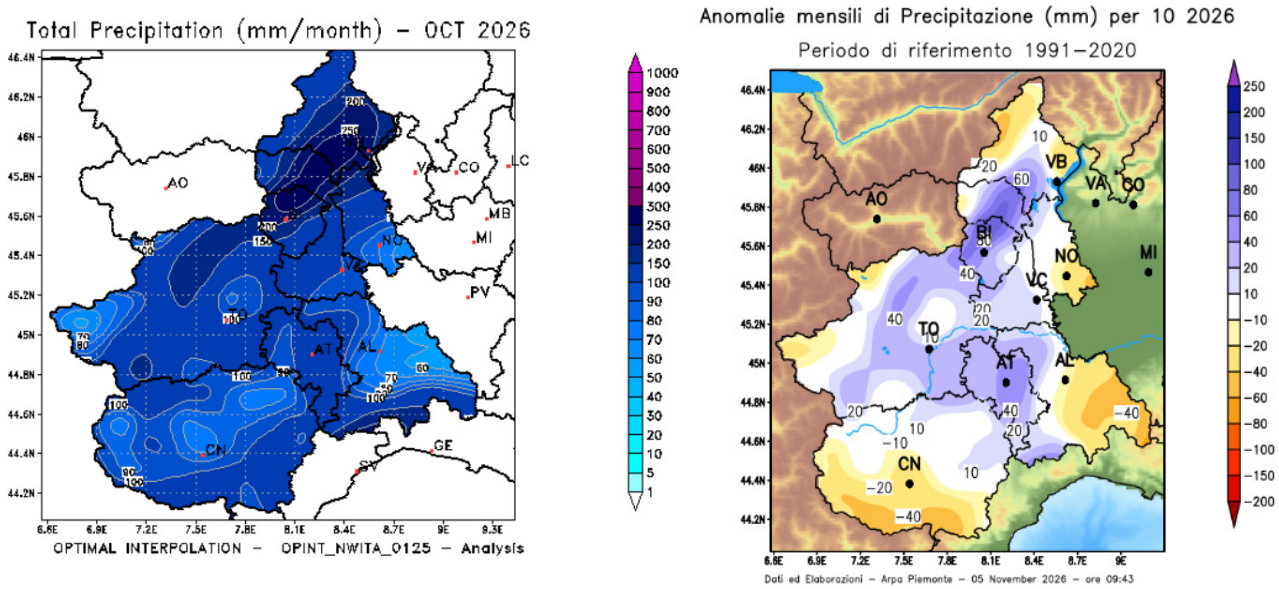

Figura 10 - *Precipitazione cumulata sul Piemonte nel mese di ottobre 2026 (sinistra) e sua anomalia rispetto alla norma del periodo 1991-2020 (destra).*

Nella Figura 10 a sinistra vediamo la precipitazione registrata nel mese di ottobre 2026 in Piemonte. I valori cumulati variano dai 60 mm fino a picchi di 200-250 mm nel Verbano. L'anomalia mensile della precipitazione non è omogenea su tutto il territorio regionale, valori prossimi allo zero e valori positivi fino a +60 mm sono stati registrati nella maggior parte del territorio, con gli scostamenti più elevati nelle province di Biella e Verbania. Invece le anomalie negative sono state registrate in prevalenza in prossimità dei rilievi, principalmente nelle province di Alessandria e Cuneo e anche in prossimità di Novara città (Figura 10 a destra).

Precipitazioni nei capoluoghi di provincia

Infatti, le precipitazioni sono risultate inferiori alla media 1991-2020 ad Alessandria, Cuneo e Novara e superiori alla norma in tutti gli altri capoluoghi (Figura 11). Invece il numero di giorni piovosi è risultato prossimo alla media climatica. Il giorno con la maggiore quantità di precipitazione è stato il 20 ottobre in tutti i capoluoghi, tranne che a Verbania (Pallanza) dove è stato il giorno seguente 21 ottobre, e ad Asti il giorno 8. La maggior quantità di precipitazione giornaliera è stata di 64.5 mm ad Asti.

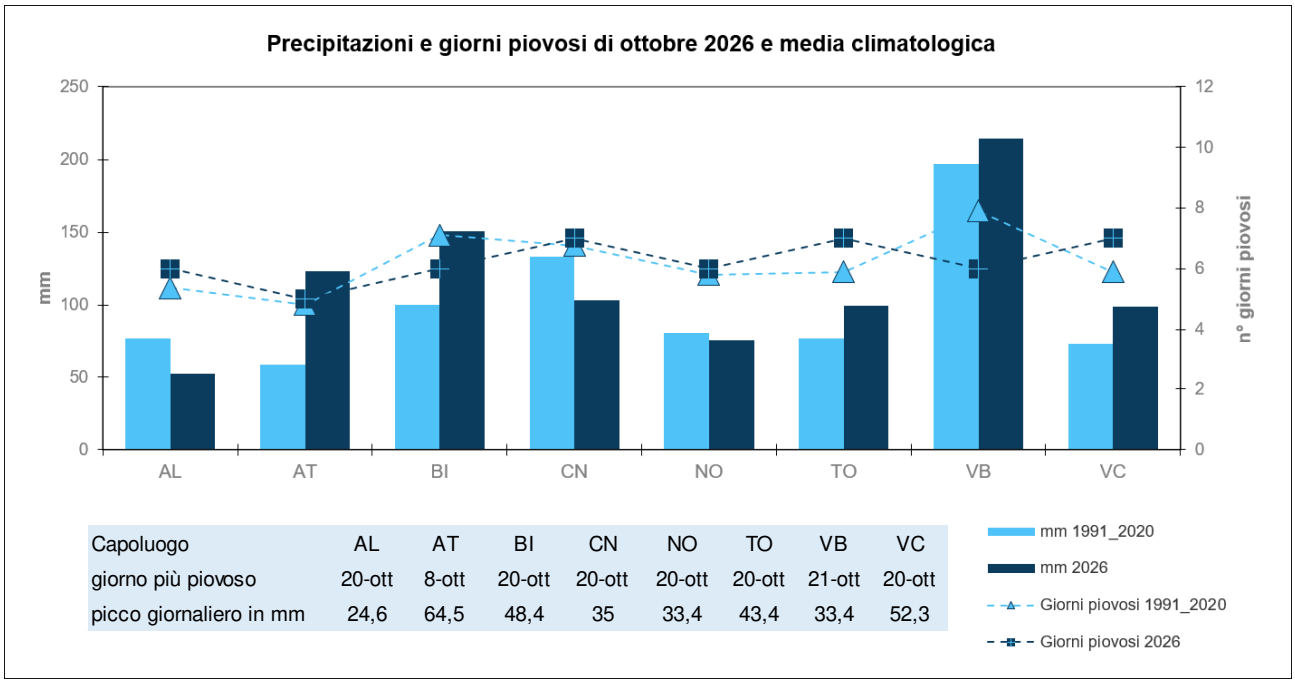

Capoluogo	AL	AT	BI	CN	NO	TO	VB	VC
giorno più piovoso	20-ott	8-ott	20-ott	20-ott	20-ott	20-ott	21-ott	20-ott
picco giornaliero in mm	24,6	64,5	48,4	35	33,4	43,4	33,4	52,3

Figura 11 - *Precipitazione cumulata del mese di ottobre 2026 e numero di giorni piovosi nei capoluoghi di provincia, rispetto alla media 1991-2020. Fonte Arpa Piemonte. Periodo di riferimento 2000-2020 per Verbania, Novara e Biella.*

Vento

A ottobre 2026 nei capoluoghi di provincia la velocità media mensile del vento è variata da 0.9 m/s, registrati a Cuneo (Boves), a 1.8 m/s registrati ad Oropa (BI), mentre la massima raffica (19.9 m/s) è stata misurata sempre ad Oropa (BI) il 24 ottobre. (Tabella 6)

Località	Velocità media (m/s)	Massima raffica (m/s)	Data massima raffica	Località	Velocità media (m/s)	Massima raffica (m/s)	Data massima raffica
Alessandria Lobbi	1.4	9.2	20/10/2026	*Oropa (BI)*	1.8	19.9	24/10/2026
Asti	1.1	11.6	08/10/2026	*Pallanza (VB)*	1.6	10	21/10/2026
Boves (CN)	0.9	6.5	21/10/2026	*Torino Alenia*	1.6	15.9	24/10/2026
Novara	1.1	12.1	20/10/2026	*Vercelli*	1.1	9.9	20/10/2026

Tabella 6 – *Velocità media e massima raffica misurate nei capoluoghi di provincia ad ottobre 2026.*

	Velocità media (m/s)	Raffica media (m/s)	Massima raffica (m/s)	Quota stazioni (m s.l.m.)	Data massima raffica
AL	1.1	4.9	13	< 700	21/10/2026
AL	1.8	6.6	11.1	700 - 1500	21/10/2026
AL	3.9	11.4	20.1	1500 - 2500	08/10/2026
AT	1.6	5.3	13.4	< 700	08/10/2026
BI	1.9	5.8	9.7	< 700	20/10/2026
BI	1.8	6.6	19.9	700 - 1500	24/10/2026
CN	1.1	4.8	9.6	< 700	21/10/2026
CN	2.6	8	15.5	700 - 1500	03-31/10/2026
CN	1.8	7.2	16.6	1500 - 2500	07/10/2026
NO	1.3	5.4	12.1	< 700	20/10/2026
TO	1.1	5.6	24.3	< 700	21/10/2026
TO	1.7	7.9	20	700 - 1500	21/10/2026
TO	1.3	6.9	27.4	1500 - 2500	21/10/2026
VB	1	5	10	< 700	21/10/2026
VB	1.9	6.9	21.3	700 - 1500	22/10/2026
VB	1.6	9.3	26.8	1500 - 2500	21/10/2026
VC	1.3	5.6	9.9	< 700	20/10/2026
VC	0.6	3	4.2	700 - 1500	12/10/2026
VC	1.3	7.8	22.7	1500 - 2500	26/10/2026

Tabella 7 - *Velocità media, raffica media e massima, mediate per provincia e per fasce altimetriche.*

	Descrizione evento di foehn
2026-10-08	Sulle Alpi venti moderati meridionali al mattino, in rotazione tra nord e nord-est nel corso del pomeriggio, sull'Appennino moderati da sud; in pianura deboli, al mattino variabili e da nord-est dal tardo pomeriggio. Nel pomeriggio rinforzi sui settori alpini occidentali fino alle pianure di Torinese e Astigiano per condizioni di foehn, che si sono estese in serata anche in Valle Ossola, per la rotazione della ventilazione dai quadranti settentrionali.
	Massima raffica sotto i 700 m: AVIGLIANA(TO) alle 22:00 UTC - 13.9 m/s (50.0 km/h).
	Massima raffica tra 700 e 1500 m: COLLE SAN BERNARDO(CN) alle 04:00 UTC - 13.7 m/s (49.3 km/h).
	Massima raffica tra 1500 e 2000 m: CAPANNE DI COSOLA(AL) alle 06:00 UTC - 20.1 m/s (72.4 km/h).
2026-10-09	Venti moderati da nord-est sulle Alpi con rinforzi diffusi nelle vallate occidentali fino al primo mattino, deboli settentrionali sulla zona appenninica; in pianura deboli variabili con locali residue condizioni di foehn fino all'alba sul Piemonte settentrionale.
	Massima raffica sotto i 700 m: PIETRASTRETTA(TO) alle 00:00 UTC - 12.3 m/s (44.3 km/h).
	Massima raffica tra 700 e 1500 m: FINIERE(TO) alle 00:00 UTC - 12.0 m/s (43.2 km/h).
	Massima raffica tra 1500 e 2000 m: BARCENISIO(TO) alle 19:00 UTC - 11.8 m/s (42.5 km/h).
2026-10-10	Venti moderati da nord-ovest sui settori alpini con locali rinforzi di foehn nelle vallate occidentali; in Appennino deboli, con direzione costante da nord alle quote più elevate e in rotazione dai quadranti meridionali dalle ore pomeridiane altrove, con locali rinforzi in serata. In pianura deboli, variabili al mattino, in successiva rotazione da ovest.
	Massima raffica sotto i 700 m: PIETRASTRETTA(TO) alle 17:00 UTC - 18.9 m/s (68.0 km/h).
	Massima raffica tra 700 e 1500 m: GAD(TO) alle 18:00 UTC - 11.5 m/s (41.4 km/h).
	Massima raffica tra 1500 e 2000 m: BARCENISIO(TO) alle 22:00 UTC - 11.8 m/s (42.5 km/h).
2026-10-21	Sulle Alpi venti da ovest, al mattino moderati in rapida intensificazione fino a forti o molto forti; sull'Appennino dapprima meridionali in rotazione a settentrionali, di intensità moderata o localmente forte. In pianura e collina deboli al mattino, poi rinforzi da ovest sulle pianure occidentali con Foehn esteso.
	Massima raffica sotto i 700 m: PIETRASTRETTA(TO) alle 15:00 UTC - 24.3 m/s (87.5 km/h).
	Massima raffica tra 700 e 1500 m: SALBERTRAND(TO) alle 20:00 UTC - 20.0 m/s (72.0 km/h).
	Massima raffica tra 1500 e 2000 m: MOTTARONE(VB) alle 23:00 UTC - 20.1 m/s (72.4 km/h).
2026-10-22	Venti nordoccidentali in montagna fino al mattino, con Foehn nelle valli alpine; sud-occidentali in quota in serata. Da nord sull'Appennino fino al pomeriggio, meridionali in serata. In pianura prevalentemente deboli variabili.
	Massima raffica sotto i 700 m: PIETRASTRETTA(TO) alle 01:00 UTC - 21.0 m/s (75.6 km/h).
	Massima raffica tra 700 e 1500 m: SALBERTRAND(TO) alle 02:00 UTC - 16.1 m/s (58.0 km/h).

	Massima raffica tra 1500 e 2000 m: MOTTARONE(VB) alle 01:00 UTC - 21.3 m/s (76.7 km/h).
2026-10-23	Venti moderati o forti in quota sulle Alpi, in rotazione da nord-ovest nel pomeriggio con instaurazione di correnti di Foehn all'interno delle valli alpine e localmente agli sbocchi vallivi nord-occidentali. In prevalenza deboli variabili in pianura.
	Massima raffica sotto i 700 m: BORGOFRANCO D'IVREA(TO) alle 14:00 UTC - 12.9 m/s (46.4 km/h).
	Massima raffica tra 700 e 1500 m: COLLE SAN BERNARDO(CN) alle 17:00 UTC - 12.7 m/s (45.7 km/h).
	Massima raffica tra 1500 e 2000 m: CAPANNE DI COSOLA(AL) alle 22:00 UTC - 15.6 m/s (56.2 km/h).
2026-10-24	Condizioni di Foehn con venti forti da ovest o nord-ovest sulle Alpi e nelle vallate, in estensione alle pianure adiacenti agli sbocchi vallivi del Torinese e del Canavese. Vento sostenuto da nord-ovest anche sull'Appennino.
	Massima raffica sotto i 700 m: PIETRASTRETTA(TO) alle 05:00 UTC - 22.4 m/s (80.6 km/h).
	Massima raffica tra 700 e 1500 m: OROPA SANTUARIO(BI) alle 03:00 UTC - 19.9 m/s (71.6 km/h).
	Massima raffica tra 1500 e 2000 m: CAPANNE DI COSOLA(AL) alle 00:00 UTC - 17.9 m/s (64.4 km/h).
2026-10-25	Sulle Alpi venti moderati o forti nordoccidentali; sull'Appennino dapprima meridionali, poi dal tardo pomeriggio nordoccidentali moderati. In pianura e bassa collina localmente occidentali, di caduta dalle Alpi. Foehn moderato sulle Alpi soprattutto nella sera.
	Massima raffica sotto i 700 m: PIETRASTRETTA(TO) alle 23:00 UTC - 12.1 m/s (43.6 km/h).
	Massima raffica tra 700 e 1500 m: PRAROTTO(TO) alle 23:00 UTC - 12.3 m/s (44.3 km/h).
	Massima raffica tra 1500 e 2000 m: CERESOLE VILLA(TO) alle 17:00 UTC - 15.0 m/s (54.0 km/h).

Tabella 8 – *Eventi di foehn nel mese di ottobre 2026 in Piemonte.*

Nel mese di ottobre 2026 si sono avuti 8 giorni con *foehn*, tre in più della media del periodo 2000 – 2025 (5 eventi), cfr. Tabella 8 .

Nebbie

Nel mese di ottobre 2026 in Piemonte si sono verificati 17 giorni di nebbia ordinaria (visibilità inferiore ad 1 km), numero inferiore rispetto ai 19 attesi dalla climatologia recente del periodo 2004-2024. Nessun episodio di nebbia fitta (visibilità inferiore a 100 m), ovviamente al di sotto rispetto alla norma del periodo 2004-2024 pari a 3 giorni.