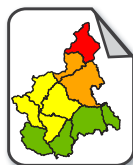


A LLERTA

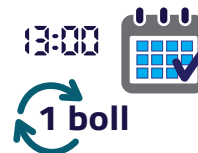


Bollettino di **ALLERTA**
METEOROLOGICA
E IDRAULICA



Previsione su
Aree di Allerta

TUTTI I GIORNI
entro le ore 13
1 volta al giorno



ALLERTA ARANCIONE



OPERATIVITA' del
Centro Funzionale
Regionale

centro.funzionale@arpa.piemonte.it



Verificare il livello di allerta
per l'AREA alla quale
appartiene il Comune



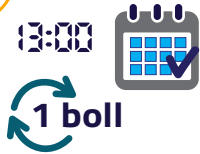
dalle ore **6** alle **24**

pronta disponibilità h 24 - 365 gg l'anno

P REVISIONE



bollettini emessi:
TUTTI I GIORNI
entro le ore 13
1 volta al giorno



Bollettino di
VIGILANZA



Previsioni
METEO



Previsioni
delle PIENE



Scenario
innescò FRANE

M ONITORAGGIO



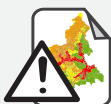
Dati in tempo reale su pluviometri e idrometri
nelle vicinanze del comune e pericolo attuale



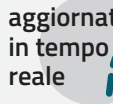
Tabella
DATI
PLUVIOMETRICI



Tabella
LIVELLI
IDROMETRICI



PERICOLO
attuale



aggiornati
in tempo
reale



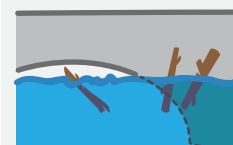
Bollettino di
AGGIORNAMENTO

emesso
ogni 12 ore

9:00
21:00

2 boll

Raccolta di segnalazioni e
informazioni direttamente dal
territorio attraverso l'attività
visiva in sicurezza



Scambio informativo
delle segnalazioni
e delle criticità tra il territorio
e i centri operativi attivati



DASHBOARD
monitoraggio
personalizzabile



METE0 3R
da smartphone
o web app

ALLERTAMENTO
AUTOMATICO



aggiornati
in tempo
reale



D ICHIARAZIONE FASE OPERATIVA



In base all'allerta emessa corrisponde una
Fase Operativa Minima che può essere aumentata considerando i dati derivanti dal MONITORAGGIO e
SORVEGLIANZA in tempo reale osservati sul territorio, unitamente alla situazione contingente in atto.



MONITORAGGIO e Previsione delle PIENE



PERICOLO
attuale



NESSUNA



NESSUNA



NESSUNA



NESSUNA



NESSUNA

Fasi
Operative
attivabili

Fase
Operativa
Minima

ATTENZIONE

ATTENZIONE

ATTENZIONE

ATTENZIONE

ATTENZIONE

PREALLARME

PREALLARME

PREALLARME

PREALLARME

PREALLARME

ALLARME

ALLARME

ALLARME

ALLARME

ALLARME

SORVEGLIANZA