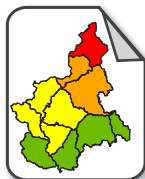


A LLERTA



Previsione su
Aree di Allerta



NESSUNA



GIALLA



ARANCIONE



ROSSA

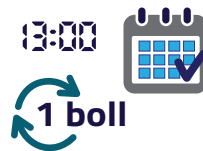
Bollettino di ALLERTA METEOROLOGICA E IDRAULICA

Normativa di riferimento - Dlgs 1/2018
www.regione.piemonte.it/web/media/1890/download



https://www.arpa.piemonte.it/rischi_naturali/boll/bollettino_allerta.pdf

TUTTI I GIORNI
entro le ore 13
1 volta al giorno



Verificare il
livello di allerta
per l'AREA
alla quale appartiene
il Comune

emessa dal
Centro Funzionale Regionale
(pronta disponibilità h 24 - 365 gg l'anno)
centro.funzionale@arpa.piemonte.it

P REVISIONE



bollettini emessi:
entro le ore 13
1 volta al giorno



TUTTI I GIORNI



Bollettino di
VIGILANZA



www.arpa.piemonte.it/rischi_naturali/snippets_arpa/vigilanza/



Previsioni
METEO



[/meteo/](http://www.arpa.piemonte.it/rischi_naturali/snippets_arpa/meteo/)



Previsioni
delle PIENE



[/piene/](http://www.arpa.piemonte.it/rischi_naturali/snippets_arpa/piene/)



Scenario
innesco FRANE



[/frane/](http://www.arpa.piemonte.it/rischi_naturali/snippets_arpa/frane/)

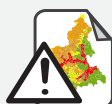
da LUNEDÌ
a VENERDÌ

SABATO
e FESTIVI
solo se
necessario

M ONITORAGGIO



Dati in tempo reale su pluviometri e idrometri
nelle vicinanze del comune e pericolo attuale



PERICOLO
attuale



https://www.arpa.piemonte.it/rischi_naturali/snippets_arpa/mappa_pericolo/



Tabella
LIVELLI
IDROMETRICI



Tabella
DATI
PLUVIOMETRICI



Bollettino di
AGGIORNAMENTO



emesso
solo con allerta
ROSSA o
ARANCIONE

https://www.arpa.piemonte.it/rischi_naturali/boll/bollettino_aggiornamento.pdf

DASHBOARD
monitoraggio personalizzabile



https://www.arpa.piemonte.it/rischi_naturali/snippets_arpa_fluid/alertdashboard/

METEO 3R
da smartphone o web app



www.meteo3r.it

ALLERTAMENTO
AUTOMATICO

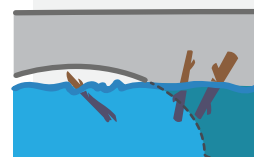


Avviso superamento soglie
idrometrica e precipitazione
cumulata tramite WCM
(Web Campaign Manager)

S ORVEGLIANZA



Raccolta di segnalazioni e
informazioni direttamente dal
territorio attraverso l'attività
visiva in sicurezza



Scambio informativo
delle segnalazioni
e delle criticità tra il territorio
e i centri operativi attivati

D ICHIARAZIONE FASE OPERATIVA



In base all'ALLERTA emessa, alla previsione
delle PIENE, ai dati di MONITORAGGIO e SORVEGLIANZA
in tempo reale osservati sul territorio e alla situazione in atto

NESSUNA

ATTENZIONE

PREALLARME

ALLARME

Il Comune è tenuto a comunicare
la Fase Operativa attivata ed
eventuali cambi di Fase tramite:

Bot di Telegram

"Fase operativa Piemonte"



<https://www.regione.piemonte.it/web/media/16011/download>