CONFERENZA DI RACCORDO TERRITORIALE

2024

DIPARTIMENTO
PIEMONTE
SUD-EST

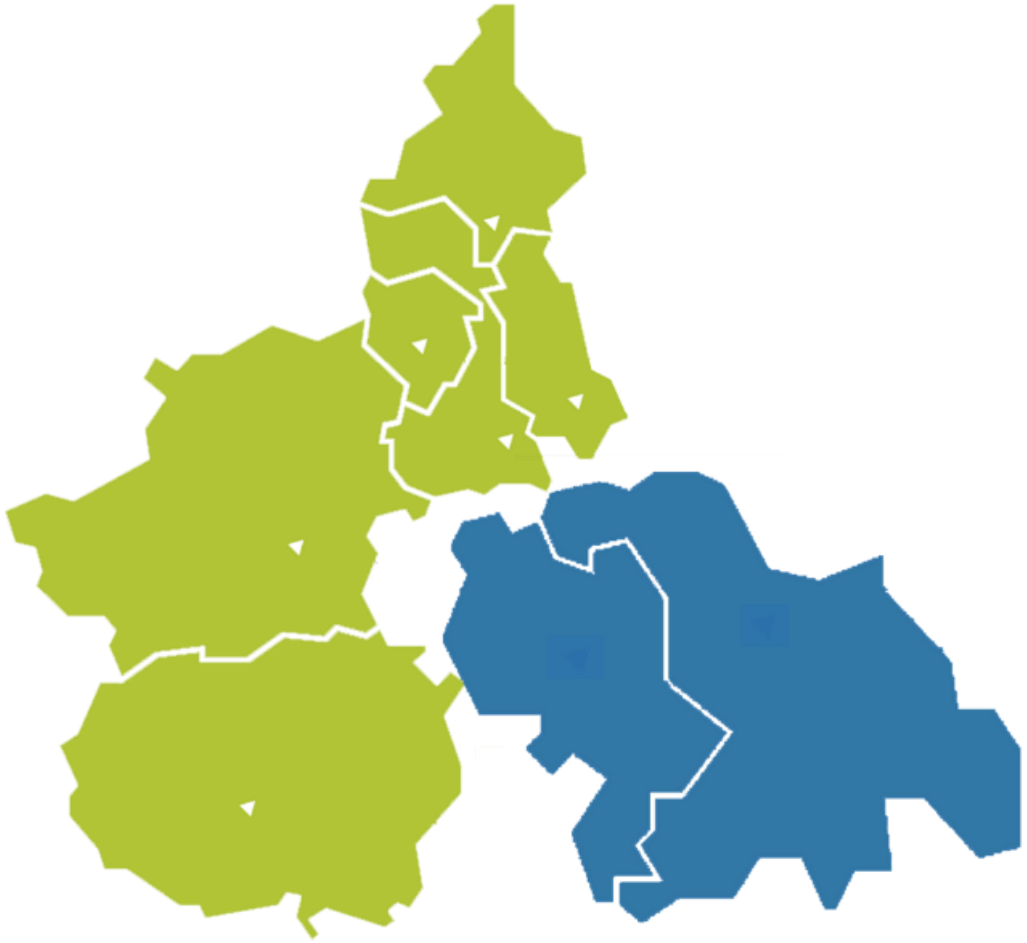

Giovanni d'Amore
Direttore Tecnico

IL BILANCIO SOCIALE

È un documento con cui un'organizzazione **dà conto ai propri interlocutori** (stakeholder) dei risultati, degli effetti e delle ricadute generate con la propria attività con il fine di…

…**consentire** ai cittadini e ai diversi interlocutori di **conoscere e formulare un proprio giudizio** su come l'amministrazione interpreta e realizza la sua missione istituzionale e il suo mandato, con le risorse di cui dispone.

IL BILANCIO SOCIALE

I dati sono presentati nelle tre dimensioni: ambientale, economica e sociale.
Tre dimensioni che raccontano Arpa e il lavoro che il personale dell'Agenzia quotidianamente fa per l'ambiente del Piemonte

CHI SIAMO

877 persone collocate nelle diverse strutture organizzative dell'Agenzia, suddivise in base alle **funzioni della struttura di appartenenza**:

- funzioni tecniche specializzate su **base territoriale** (54% del personale)
- funzioni tecniche specializzate su **particolari tematiche ambientali** (27% del personale)
- funzioni trasversali di **direzione, indirizzo e coordinamento e amministrative** (19% del personale)

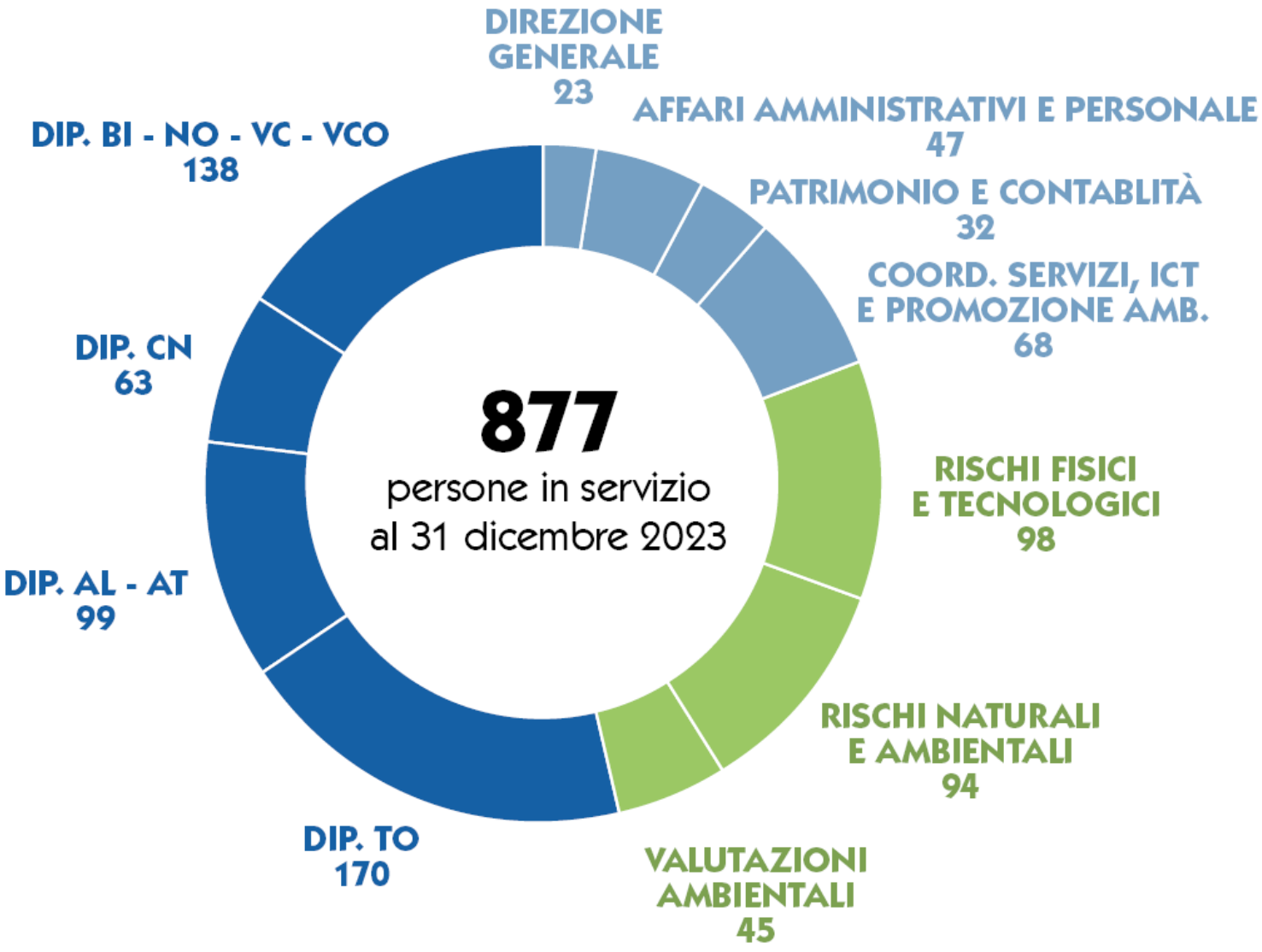

COSA FACCIAMO

Nel 2023:

Campioni analizzati: 63.183

Qualità dell'aria e modellistica	23.874
Ambiente e salute	19.511
Acqua	14.686
Agenti fisici	1.621
Emissioni in atmosfera	1.245
Rifiuti ed amianto	1.155
Suolo e bonifiche	1.091



Parametri analizzati: 928.020

Acqua	440.391
Ambiente e salute	333.868
Qualità dell'aria e modellistica	99.387
Emissioni in atmosfera	19.948
Suolo e bonifiche	19.014
Rifiuti ed amianto	7.829
Agenti fisici	7.583

COSA FACCIAMO

Nel 2023:

Relazioni tecniche e pareri: 11.815

Agenti fisici	3.600
Acqua	1.727
Rifiuti ed amianto	1.400
Impianti ed energia	1.275
Emissioni in atmosfera	1.199
VIA - VAS - VIS - VI	1.082
Suolo e bonifiche	950
Reti regionali monitoraggi	371
Ambiente e salute	78
Qualità dell'aria e modellistica	49
Rischi naturali	46
Formazione / informazione	38

Verbali di sopralluogo: 10.592

Impianti ed energia	2.168
Acqua	2.147
Rifiuti ed amianto	2.046
Reti regionali monitoraggi	1.306
Emissioni in atmosfera	984
Agenti fisici	877
Suolo e bonifiche	588
Qualità dell'aria e modellistica	189
Ambiente e salute	115
VIA - VAS - VIS - VI	91
Rischi naturali	81

COSA FACCIAMO

Nel 2023:

Notizie di reato: 247

Rifiuti ed amianto	112
Emissioni in atmosfera	55
Suolo e bonifiche	31
Acqua	26
Impianti ed energia	22
Agenti fisici	1

Sanzioni amministrative: 719

Impianti ed energia	378
Rifiuti ed amianto	119
Acqua	98
Emissioni in atmosfera	94
Agenti fisici	30

COSA FACCIAMO

Nel 2023:

Bollettini e previsioni: 5.702

Rischi naturali	5.062
Reti regionali e monitoraggi	590
Ambiente e salute	50

Bollettini qualità dell'aria: 2.523

Bollettini formazione e informazione: 1.025

servizi di informazione e
previsione metereologica per stampa, rete e TV

Bollettini e previsioni (totali): 9.250

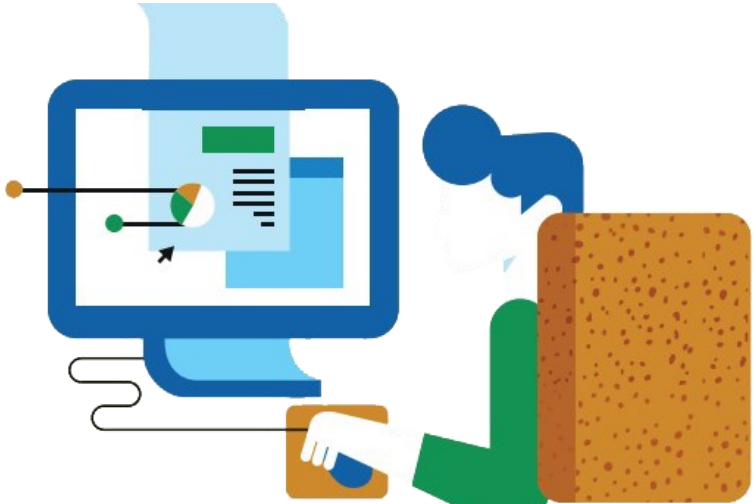

COLLEGAMENTI

www.arpa.piemonte.it

https://www.arpa.piemonte.it/target/enti



https://relazione.ambiente.it/2024/

https://geoportale.arpa.piemonte.it/app/public/

www.arpa.piemonte.it

Arpa Piemonte – Agenzia Regionale per la Protezione Ambientale

Sistema Nazionale per la Protezione dell'Ambiente

SEGUICI SU

Inserisci le parole da cercare...

Territorio | Temi | Servizi e informazioni | Bollettini | Dati e Indicatori | Stato Ambiente | Comunicazione

Il bilancio sociale di Arpa 2024

Bollettino ondate di calore

Previsioni stagionali luglio-settembre 2024

Allerta meteoidrologica e idraulica

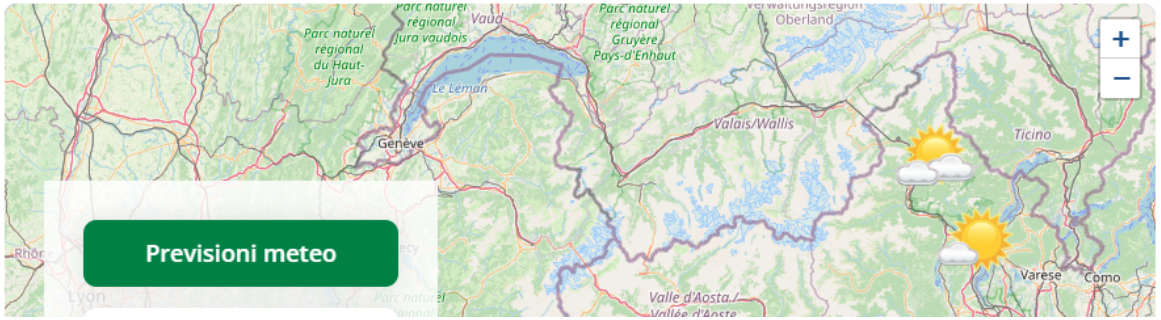

SERVIZI e INFORMAZIONI per GLI ENTI: UN ACCESSO PERSONALIZZATO

www.arpa.piemonte.it

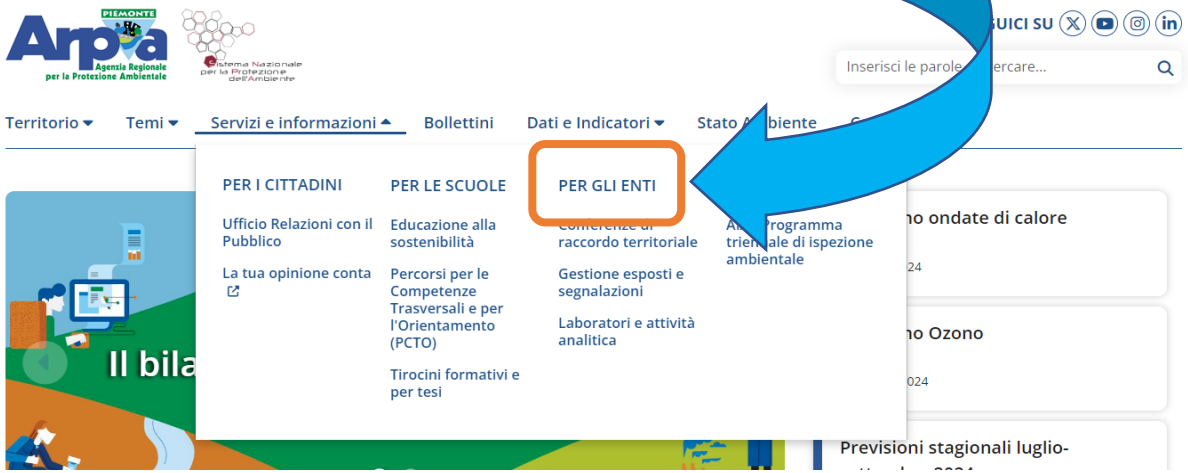

Scegliendo il percorso "Per gli Enti" si accede a una sezione dedicata con servizi e informazioni utili per gli Enti del territorio

La sezione contiene:

- **STRUMENTI UTILI**
  in cui c'è il link alle varie edizioni delle Conferenze di raccordi territoriale con i **dati completi** relativi alle attività di Arpa nei diversi Dipartimenti territoriali

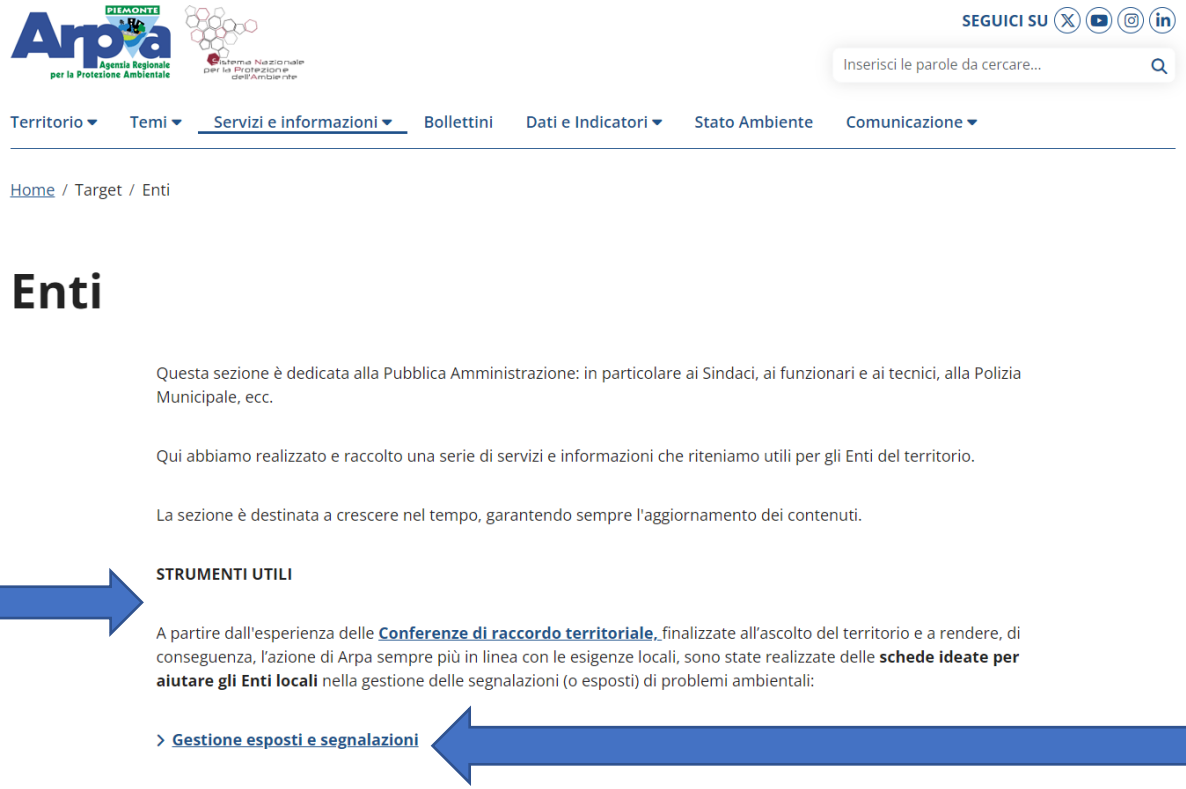

ESPOSTI E SEGNALAZIONI:
UN SUPPORTO CONCRETO PER UNA GESTIONE CORRETTA

Schede per aiutare in particolare Sindaci, funzionari e tecnici, Polizia Municipale, ecc., nella gestione delle segnalazioni (o esposti) di problemi ambientali

- **INFORMAZIONI**
  in forma di domande e risposte (sul 5G, sugli impianti termici)

- **APPROFONDIMENTI TECNICI**
  come quello sulle Terre e rocce da scavo

https://relazione.ambiente.it/2024/

STATO DELL'AMBIENTE IN PIEMONTE
Relazione 2024

PIEMONTE verso un presente sostenibile

Arpa Piemonte Agenzia Regionale per la Protezione Ambientale

REGIONE PIEMONTE

STATO DELL'AMBIENTE | POLITICHE PER L'AMBIENTE | Pagina di ricerca

Come sta l'ambiente in Piemonte?

Il portale risponde con informazioni ufficiali, affidabili e verificate attraverso più di 150 indicatori relativi alle grandi tematiche ambientali: aria, acqua, clima e territorio.
Gli indicatori descrivono le condizioni ambientali e la loro evoluzione nel tempo sulla base delle conoscenze derivanti dal monitoraggio, dal controllo e dall'attività di analisi ed elaborazione esperta dei dati.

Se vuoi approfondire clicca su STATO DELL'AMBIENTE

Come si sta agendo per proteggere e valorizzare l'ambiente in Piemonte?

Mantenendo il focus sulla dimensione ambientale, il portale racconta quali strumenti normativi, di pianificazione e di programmazione vengono attivati in Piemonte per garantire il raggiungimento degli obiettivi dello sviluppo sostenibile.
La Strategia Regionale per lo Sviluppo sostenibile diventa la chiave di lettura per interpretare le principali azioni previste dalla Regione Piemonte per accompagnare la transizione del sistema produttivo verso un modello in grado di coniugare competitività e sostenibilità, favorendo la transizione energetica, la mitigazione e l'adattamento ai cambiamenti climatici, valorizzando il patrimonio ambientale e la resilienza dei territori, sostenendo il benessere psicofisico delle persone.

Se vuoi approfondire clicca su POLITICHE PER L'AMBIENTE

https://geoportale.arpa.piemonte.it/app/public/

CAMPI ELETTROMAGNETICI

- mappa della localizzazione degli impianti
- misure effettuate per monitorare il campo elettromagnetico
- indicatori sui livelli di esposizione della popolazione
- Sintesi per comune

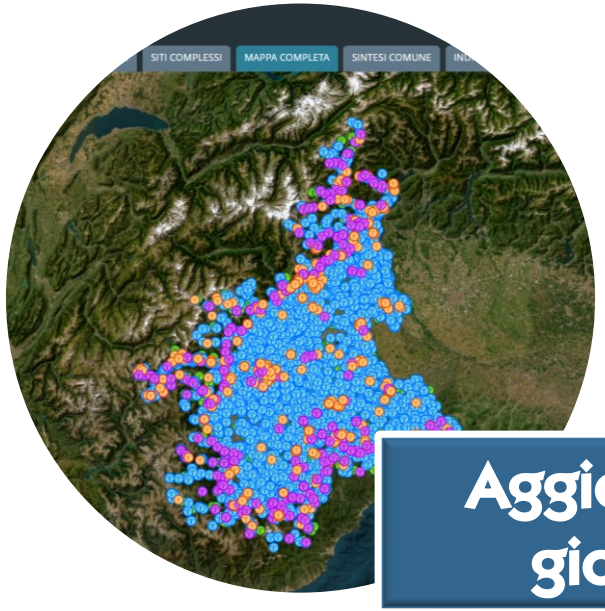

Aggiornamento giornaliero

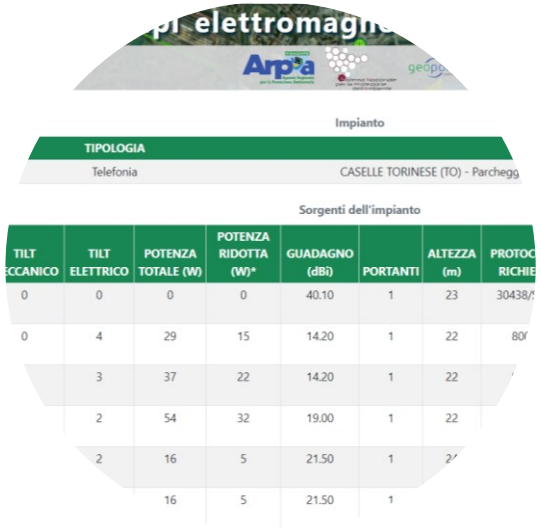

Esposizione de popolazione

CAMPI ELETTROMAGNETICI

NOVITÀ NORMATIVA

Il **30/04/2024** è entrato in vigore l'art. 10 della legge n.**214 del 30 dicembre 2023** *in attesa di adeguare i limiti di esposizione alla normativa europea*

↓

da 6V/m a 15 V/m
valore di attenzione

	Richieste 2023	Richieste 1° sem 2024
Provincia di Asti	96	47
Provincia di Alessandria	156	108

Arpa ha **POTENZIATO IL MONITORAGGIO**

ad oggi, **NON si rilevano incrementi significativi**

DENSITÀ DELLE STAZIONI RADIO BASE PER TELEFONIA

Andamento anni 2000 / 2024

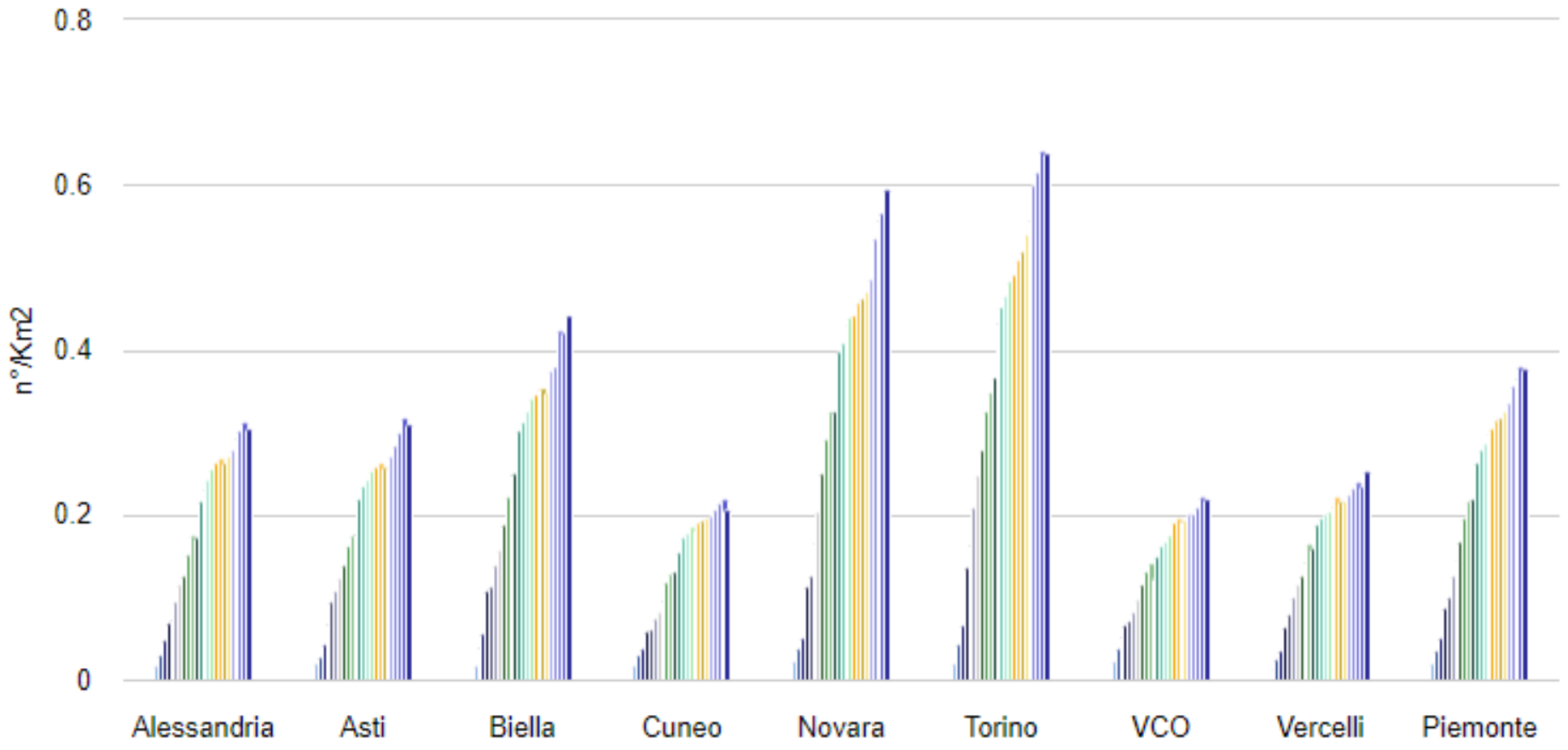

Andamento negli anni, dal 2000 al 2024, della densità di impianti radio base per telefonia, espressa in numero per Km2 di superficie territoriale, nelle diverse province e in Piemonte, dati raccolti entro marzo di ogni anno - Fonte Arpa Piemonte

AMIANTO

D.M. n.101 del 18 marzo 2003

In Piemonte 2 filoni

- Mappatura coperture potenzialmente contenenti amianto (inserita mappatura speditiva a giugno 2024)

- Mappatura dell'amianto naturale

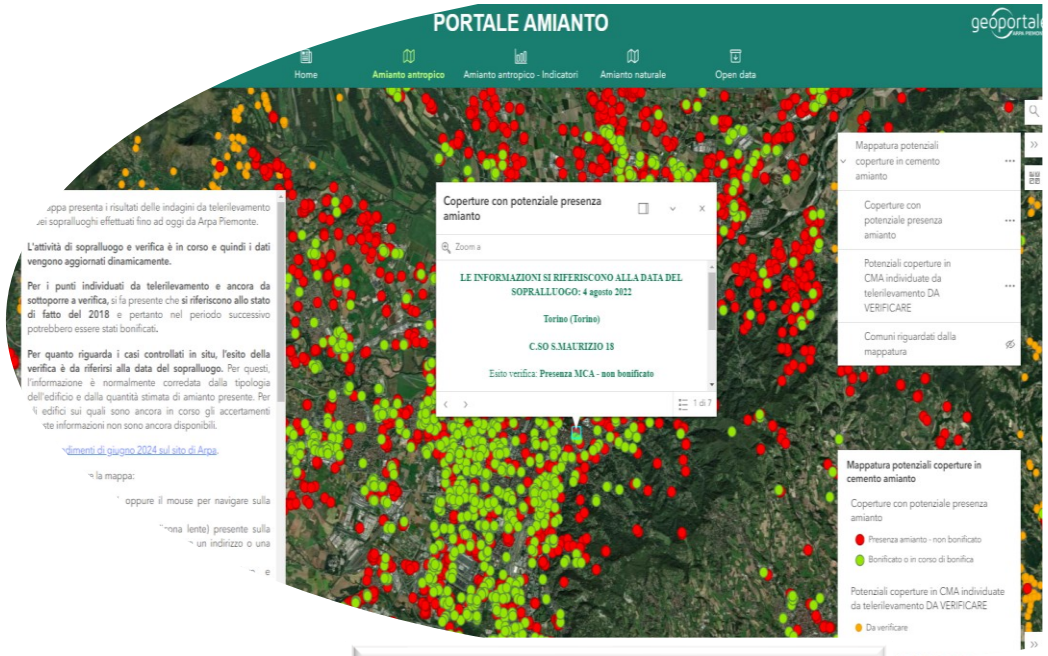

Aggiornamento continuo

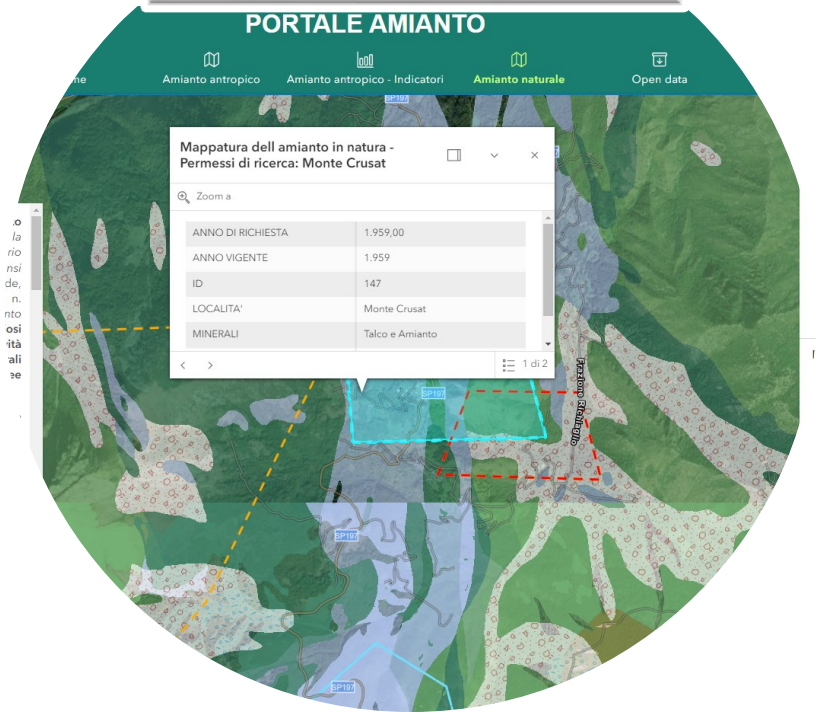

IMPIANTI TERMICI

Completamento della riorganizzazione di ARPA e del programma di ispezioni degli impianti termici per il trienni 2021-2023

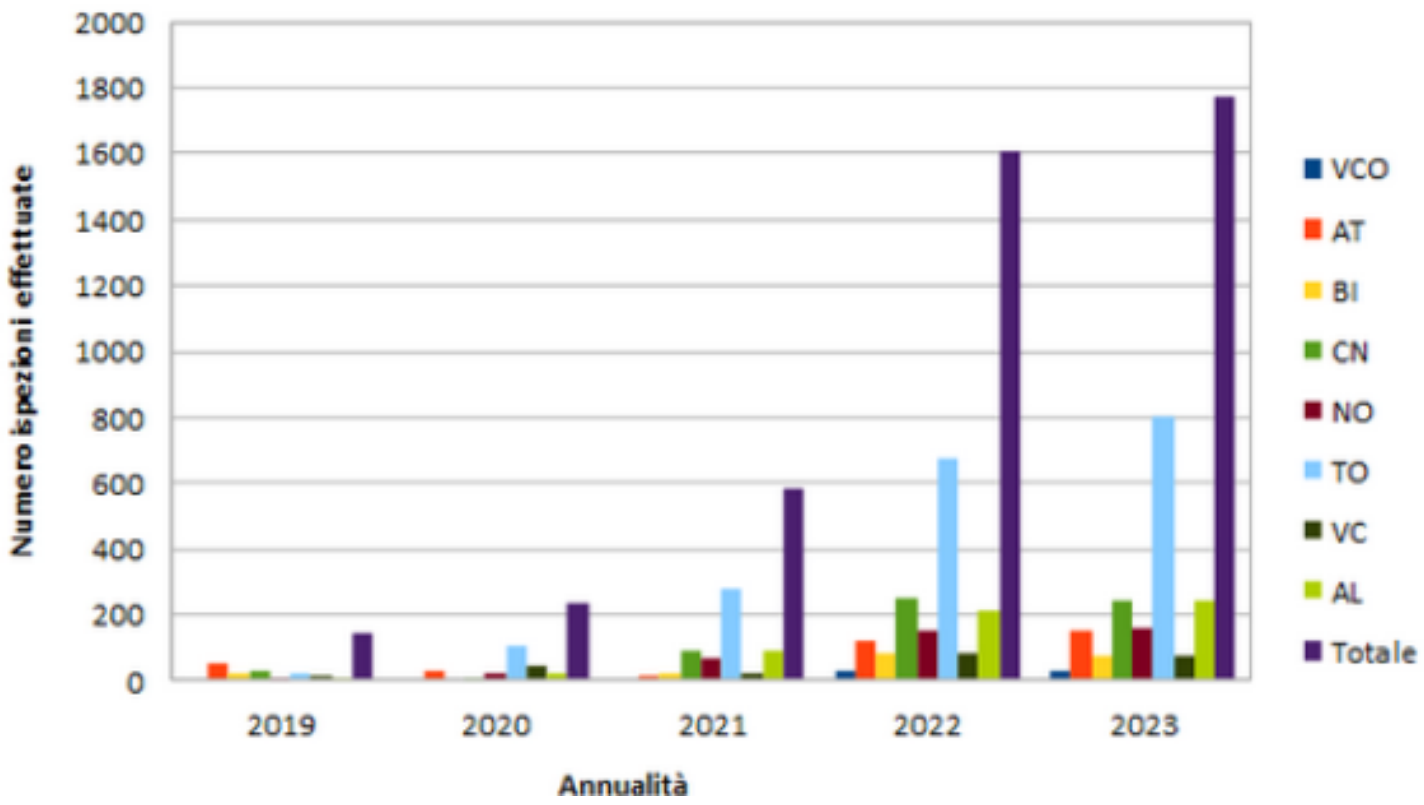

Nel 2023

Provincia di **Asti**
150 controlli effettuati
9 sanzioni amministrative

Provincia di **Alessandria**
243 controlli effettuati
30 sanzioni amministrative

Grazie per l'attenzione

CONFERENZA DI RACCORDO TERRITORIALE

2024