

## Arpa Piemonte Conferenza di raccordo territoriale 2022 Dipartimento Nord Ovest

La Conferenza di raccordo per il territorio di competenza del Dipartimento Nord Ovest di Arpa Piemonte si è svolta il 21 luglio alle 14.15 in via Pio VII, 9 a Torino presso la sede centrale di Arpa Piemonte con il seguente **programma**:

- saluti e apertura dei lavori da parte del Direttore Generale di Arpa Piemonte **Angelo Robotto**;
- presentazione dell'attività dipartimentale da parte del Responsabile del Dipartimento **Alberto Maffiotti** (<https://www.arpa.piemonte.it/servizi-e-informazioni/enti/conferenze-raccordo-territoriale/conferenze-di-raccordo-territoriale-2022/slide-nord-ovest>);
- ascolto del territorio e valutazione dell'attività trascorsa



La Conferenza costituisce per Arpa un momento utile per meglio conoscere le esigenze del territorio e per gli Enti locali che possono **esprimere valutazioni sull'operato dell'Agenzia, segnalare criticità ambientali e indicare bisogni di formazione o informazione**: tutti elementi indispensabili per **orientare la programmazione** dell'attività di Arpa Piemonte.

Per questa ragione, al momento dell'iscrizione era possibile **prenotare un intervento** e compilare un brevissimo **questionario** per formulare valutazioni, esigenze e proposte sull'operato di Arpa nell'ultimo anno e aspettative da parte di chi non avesse ancora avuto l'occasione di collaborare con l'Agenzia.

Oltre a coloro che si sono iscritti all'incontro attraverso la compilazione del questionario di cui seguono i risultati, hanno partecipato anche il rappresentante della **Prefettura** e, per l'Agenzia, la Direttrice Tecnica **Manuela Zublena** insieme con una rappresentanza della dirigenza e del comparto dipartimentale.



# RISULTATI DEL QUESTIONARIO

38 risposte

Tempo medio per il completamento: 13.21

## ENTE DI APPARTENENZA

(per alcuni Enti erano presenti più rappresentanti)



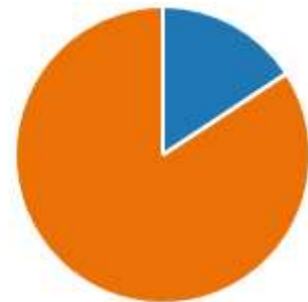
- COMUNI:

- ✓ Comune di Grugliasco
- ✓ Comune di Brusasco
- ✓ Comune di Bricherasio
- ✓ Comune di Frossasco
- ✓ Comune Settimo Torinese
- ✓ Comune di Rondissone
- ✓ Comune di Settimo Torinese
- ✓ Comune di Noasca
- ✓ Comune di Rivalta di Torino
- ✓ Comune di Castiglione Torinese
- ✓ Comune di gravere
- ✓ Comune Val della Torre
- ✓ Comune di Villar Dora
- ✓ Comune di Leini
- ✓ Comune di Caselle Torinese
- ✓ Comune di Baldissero Torinese
- ✓ Comune di Rivoli
- ✓ Comune di Rivoli (To)
- ✓ Comune di Venaus
- ✓ Comune di Roata
- ✓ Comune di Abiano d'Ivrea
- ✓ Città di Orbassano
- ✓ Comune Cavour
- ✓ Comune di Villareggia
- ✓ Comune di Rivara
- ✓ Comune di Settimo torinese
- ✓ Comune di Carmagnola
- ✓ Comune di Santena
- ✓ Comune di Velperga
- ✓ Comune di Feletto
- ✓ Comune di Beinasco
- ✓ Comune di Villar Focchiardo

- ANCI PIEMONTE
- Città Metropolitana di Torino
- Asl Città di Torino
- ASLTO5
- ASLTO5/NTR Regione Piemonte
- SPRESAL ASL TO5

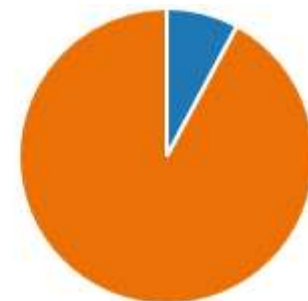
## COME PARTECIPA ALLA CONFERENZA?

- IN PRESENZA - presso la sede Ar... 6
- DA REMOTO - riceverà, alla mail ... 32



## Vuole PRENOTARE UN INTERVENTO nel corso della Conferenza?

- SÌ 3
- NO 35



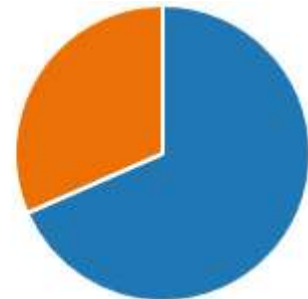
## SU QUALE ARGOMENTO?

- **CONTROLLO AMBIENTALE DELLA QUALITA' DELL'ARIA OUTDOOR:** con riferimento ai ragionamenti posti sui tavoli di Regione e Città Metropolitana di Torino, aventi al centro il tema della mobilità dell'area Nord Est della Città Metropolitana, potrebbe essere utile pianificare una campagna di monitoraggio della qualità dell'aria puntuale e per una durata rappresentativa. La campagna potrebbe avere un focus particolare su alcuni punti significativi, che riguardino i Comuni a ridosso della SP 590 e dell'area collinare la cui viabilità (pesante e non) impatta su questa dorsale, nel corso dell'anno. I dati così ottenuti, raffrontati ed incrociati con quelli disponibili sui flussi viari monitorati da CMT0 e da Agenzia della Mobilità, potrebbero contribuire significativamente ad una analisi più oggettiva delle strategie da adottare nel medio lungo termine;

- VERIFICA DELLO STATO GEOMORFOLOGICO DEL FIUME PO: il tema della variazione di conformazione idraulica dell'alveo del fiume Po determinatasi progressivamente nel corso degli anni e soprattutto a seguito delle alluvioni dei primi anni 2000, costituisce un altro elemento di grande interesse per le Amministrazioni, laddove questo possa rappresentare un potenziale rischio per l'incolumità del territorio. Uno studio che possa rappresentare tali cambiamenti in relazione al potenziale rischio da alluvione potrebbe costituire un elemento di fondamentale importanza nel quadro delle attività di dragaggio e ripristino dei corretti assetti di deflusso idraulico del fiume, soprattutto nelle aree più critiche e sensibili (v. tratto a valle di Torino, nell'asta ricompresa fra i Comuni di San Mauro T.se e Chivasso). ARPA potrebbe in tal senso assumere ruolo autorevole di interfaccia tecnica fra le stesse Amministrazioni, la Regione Piemonte ed AIPO;
- Vorrei capire a che punto siamo con l'esame dell'attività della stazione di compostaggio per cui è stato attivato il tavolo di confronto, previsto dalla D.G.R. 13 – 4554/2017, in seguito alla nostra richiesta di un'indagine olfattometrica

### Ha già avuto a che fare con Arpa Piemonte nel corso del suo ruolo di amministratore pubblico?

● SI	26
● NO	12



## CHI HA GIÀ AVUTO A CHE FARE CON ARPA

### CRITICITÀ AMBIENTALI

Come **valuta** la sua esperienza con Arpa nell'ultimo anno rispetto alle criticità ambientali del suo territorio?



Valutazione media 3.88

Ha dei **suggerimenti** per migliorare l'attività dell'Agenzia rispetto alle criticità ambientali del suo territorio?

- Necessità di un controllo del territorio in fase preventiva. Le attività devono conoscere e capire che ARPA è al servizio delle stesse e che devono utilizzare questo ente come un aiuto di sviluppo professionale e produttivo.
- In merito alle diverse criticità sul territorio sarebbe auspicabile una presenza di Arpa in situazioni di dettaglio, soprattutto per quanto concerne la condivisione delle competenze con i Comuni, al fine di creare una rete di informazioni finalizzate alla sistematizzazione delle procedure di gestione delle diverse tipologie di criticità, cito a titolo di esempio le criticità in ambito idrogeologico.
- ridurre tempistiche per sopralluoghi o pareri richiesti dall'amministrazione comunale
- maggior interventi congiunti
- migliorare nelle tempistiche di risposta dei laboratori
- Migliorare la comunicazione con gli Enti del territorio
- Sede Ivrea risultava sguarnita di operatore

### FORMAZIONE/INFORMAZIONE

Come **valuta** la sua esperienza con Arpa nell'ultimo anno rispetto alle attività di formazione/informazione ambientale relative al suo territorio?



Valutazione media 3.35

Ha dei **suggerimenti** per migliorare l'attività di formazione/informazione ambientale dell'Agenzia relative al suo territorio?

- Fare formazione obbligatoria nelle aziende, e non facoltativa (anche se è già in essere questo sistema)
- Essere più presenti e attivi sul territorio, creando maggiori occasioni di incontro con le amministrazioni
- limitata, in relazione all'attuale momento storico di emergenza sanitaria

## SERVIZI/ATTIVITÀ

In base alla sua esperienza con il nostro Ente nell'ultimo anno, come **valuta** l'attività e i servizi di Arpa?



Valutazione media 3.77

Ha dei **suggerimenti** per migliorare le attività e i servizi dell'Agenzia rispetto a quanto fatto per il suo territorio e il suo Ente?

- Sarebbe utile una maggior condivisione delle competenze in Arpa, in modo da sistematizzare alcune procedure di gestione delle criticità sul territorio, cito a titolo di esempio quelle in ambito idrogeologico.
- migliorare le tempistiche di risposta
- ampi spazi di miglioramento delle tempistiche di risposta degli esiti dei laboratori
- Newsletter periodica da inviare ai Comuni (almeno personalmente non ho notizia vi sia, grazie)

## CHI NON HA AVUTO A CHE FARE CON ARPA

### CRITICITÀ AMBIENTALI

Cosa si aspetta dall'attività di Arpa rispetto alle criticità ambientali del suo territorio?

- Un sostegno per tutte le criticità (inquinamento acustico, ambientale, elettromagnetico...) per le quali le strutture comunali non dispongono di adeguate competenze e strumentazioni
- Fino a questo momento non sono emerse criticità ambientali sul territorio. Credo sia comunque importante, anche su territori come il mio di avere campagne informative per i cittadini per le buone pratiche ambientali
- Un supporto tecnico autorevole e certamente imparziale, nell'analisi delle principali matrici ambientali, finalizzata a costruire una base dati utile alla pianificazione delle attività urbanistiche e di gestione del territorio.
- che spieghi a noi Sindaci dell'Alta Valle Susa perché in autunno/inverno/primavera non si possono bruciare rifiuti agricoli che inquinerebbero Torino (senza che da noi ci siano centraline di monitoraggio) che possano confermare questo.
- Informazioni preventive su eventi atmosferici gravi. E suggerimenti su gestione del territorio sotto questo punto di vista
- Vigilanza e presidio del territorio in sinergia con l'ente comunale
- Delle possibili soluzioni o programmi a lungo termine
- Sul mio territorio operano due grandi centrali idroelettriche, con relativi elettrodotti, e ci sono inoltre diversi impianti di telecomunicazione. La convivenza con questi impianti, fonte di campi elettromagnetici, rappresenta per molti miei concittadini motivo di preoccupazione. Ho avuto modo di apprezzare il vostro "Portale sui campi elettromagnetici in Piemonte", ancorché non abbia competenze scientifiche specifiche, l'immediatezza comunicativa delle informazioni ivi contenute. "Mi aspetto quindi" che continui questo tipo di attività in modo così rigoroso. Cosa potrebbe essere utile? Un video tutorial sull'uso del Portale in questione. Magari esiste già.
- Attenzione
- Aggiornamenti

- Essendo di nuova nomina tutto quello che al momento è di poter collaborare avendo delle figure di riferimento e nel modo più proficuo per il nostro territorio

## **FORMAZIONE/INFORMAZIONE**

Cosa si aspetta dall'attività di formazione/informazione ambientale da parte di Arpa relative al suo territorio?

- Noi avremmo, per vari motivi, una discreta necessità di formazione sui temi dell'inquinamento acustico
- la sensibilizzazione dei nostri cittadini
- L'attenzione è volta certamente ad assumere informazioni tecniche o strumenti di supporto/consultazione di cui l'Agenzia dispone e che per vari motivi non siano note alle Amministrazioni
- un monitoraggio distribuito lungo tutta la A32 che possa palesare i livelli di inquinamento reali emessi dall'infrastruttura
- Essere coinvolto
- Informativa sulle procedure e sulle effettive criticità cui prestare maggiormente attenzione nell'ottica di un approccio sinergico
- Eventuali risposte o suggerimenti e attività da proporre
- Un incontro con la popolazione sul tema specifico del monitoraggio, effetti dei campi elettromagnetici con la popolazione potrebbe essere utile.
- Tempestività
- aggiornamenti
- Comunicazioni periodiche

## **SERVIZI/ATTIVITÀ**

Che aspettative ha rispetto alle attività e ai servizi di Arpa per il suo territorio e il suo Ente?

- Un sostegno per la gestione di problematiche ambientali per le quali il cittadino si rivolge comunque agli uffici comunali ma per le quali questi ultimi non dispongono né di strumenti né di competenze adeguate per affrontarle con cognizione
- campagne di sensibilizzazione delle buone pratiche ambientali
- che ci vengano date delle risposte
- Maggiore visibilità e fruizione
- Cooperazione nel monitoraggio e nel contrasto dei fenomeni di rischio ambientale
- Soluzioni e programmi futuri
- Monitoraggio costante
- aggiornamenti positivi
- Programmi di lavoro da condividere