

VIGILANZA METEOROLOGICA

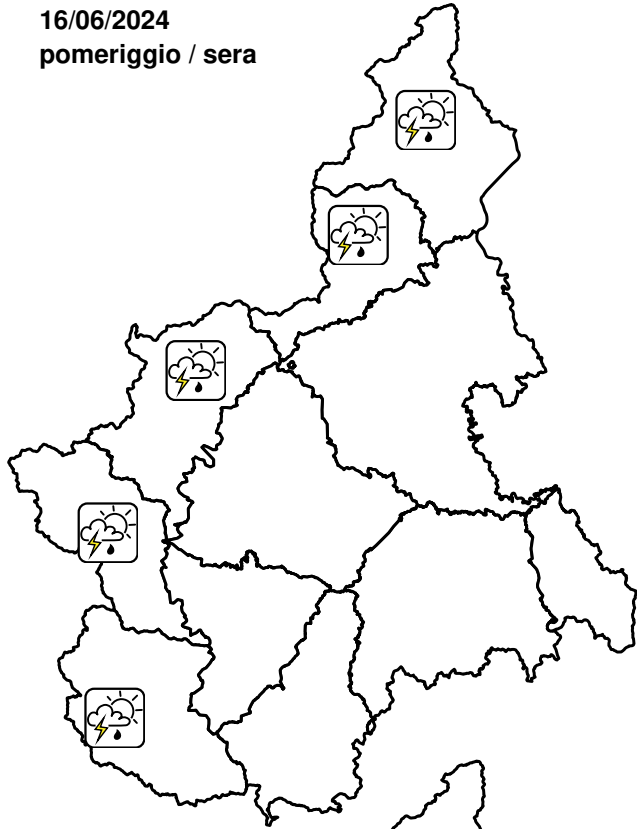
BOLLETTINO N°	DATA EMISSIONE	VALIDITÀ	AGGIORNAMENTO	SERVIZIO A CURA DI	AMBITO
190/2024	16/06/2024 ore 13:00	60 ore	17/06/2024 ore 13:00	ARPA - Rischi Naturali e Ambientali	Regione Piemonte

SINTESI METEOROLOGICA

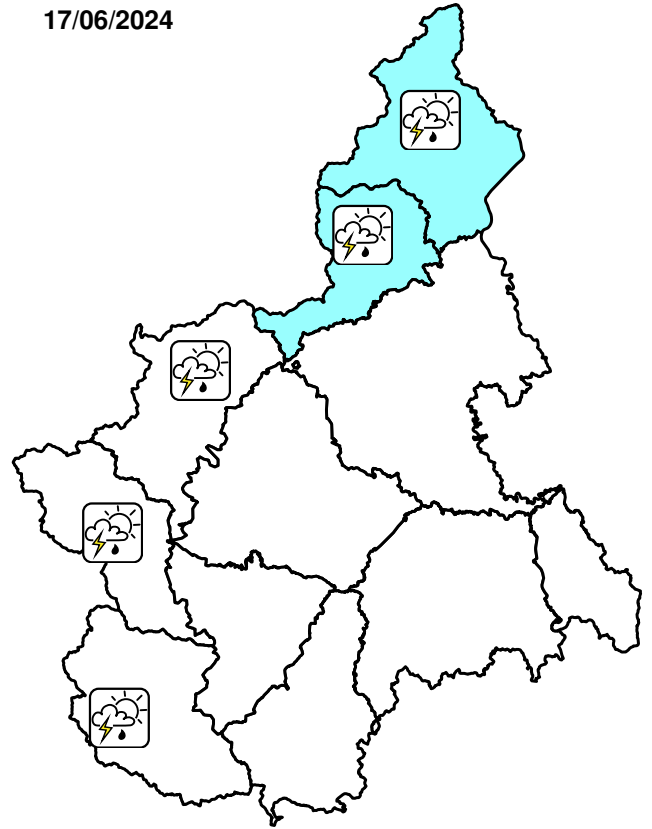
La progressiva espansione di un promontorio anticiclonico di matrice africana determina condizioni prevalentemente soleggiate sulla nostra regione, con fenomeni di instabilità limitati alle zone alpine e pedemontane nelle ore pomeridiane.

PREVISIONI

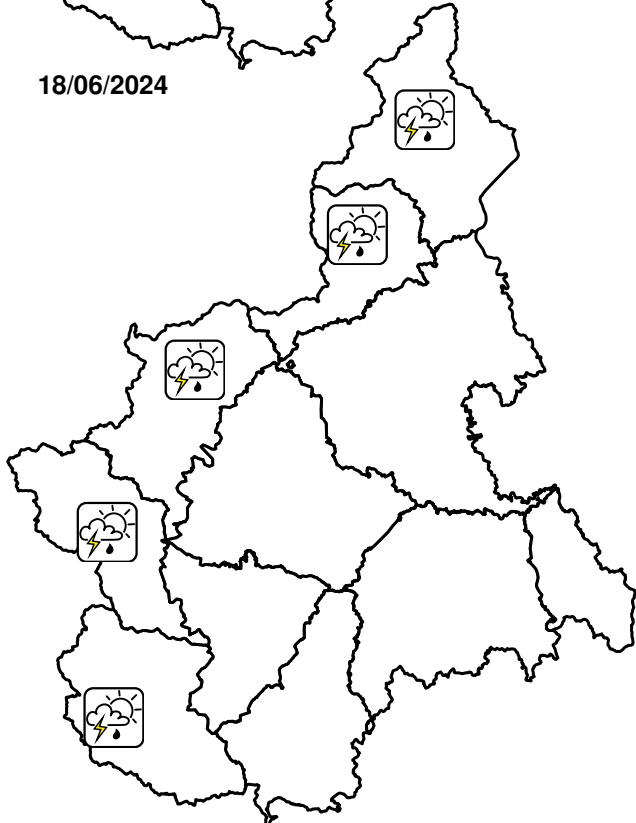
16/06/2024
 pomeriggio / sera



17/06/2024



18/06/2024



INTENSITA' di precipitazione

assente	debole	moderata	forte	molto forte
---------	--------	----------	-------	-------------

LEGENDA

ICONE FENOMENI METEO	ANOMALIA TERMICA	NEVE	FENOMENI TEMPORALESCHI
	calda	debole	rovesci
	fredda	moderata	temporali
	molto calda	forte	temporali forti
	molto fredda	1300-1500	temporali forti e persistenti
GELATE	NEBBIA	VENTO	
sparse	locale	moderato	
diffuse	diffusa	forte	

AREE DI VIGILANZA E ALLERTA

- A** Toce (NO-VB)
- B** Val Sesia, Cervo e Chiusella (BI-TO-VC)
- C** Valli Orco, Lanzo, bassa Val Susa e Sangone (TO)
- D** Alta Val Susa, Valli Chisone, Pellice e Po (CN-TO)
- E** Valli Varaita, Maira e Stura (CN)
- F** Valle Tanaro (CN)
- G** Belbo e Bormida (AL-AT-CN)
- H** Scrivia (AL)
- I** Pianura Settentrionale (AL-AT-BI-NO-TO-VC)
- L** Pianura Torinese e Colline (AL-AT-CN-TO)
- M** Pianura Cuneese (CN-TO)

Per una corretta interpretazione e per approfondimenti consultare la guida al bollettino di vigilanza