



I CONTRATTI DI FIUME BANDI DI RIQUALIFICAZIONE EAU CONCERT

Tre tematiche una visione comune

Floriana Clemente

www.bevispo.eu
info@bevispo.eu

Seguici su:





I CONTRATTI DI FIUME

D.Lgs 152/2006, art. 68bis

*I **Contratti di Fiume** concorrono alla definizione e all'attuazione degli strumenti di pianificazione di distretto a scala di bacino e sotto-bacino idrografico, quali **strumenti volontari** di programmazione strategica e negoziata che perseguono **la tutela e la corretta gestione delle risorse idriche e la valorizzazione dei territori fluviali**, unitamente alla **salvaguardia dal rischio idraulico**, contribuendo allo **sviluppo locale** di tali aree.*

L. 241/90 (modificato L. 120/2020), art. 1

*I rapporti tra cittadino e pubblica amministrazione sono improntati a **principi di collaborazione e buona fede**.*





CdF E PIANIFICAZIONE



Art. 10 delle Norme del Piano di Tutela

Strumenti di attuazione del Piano di tutela delle acque

1. Il Piano di tutela delle acque è attuato ...mediante:
 - b) l'adozione degli strumenti di pianificazione e degli atti di programmazione previsti dalla normativa statale e regionale ed in particolare del PTCP e PA d'ambito, *quali specificazioni e articolazioni dei contenuti del presente piano a livello locale;*
 - c) l'adeguamento dei piani regolatori generali, comunali e intercomunali;
 - e) il ricorso agli strumenti delle procedure negoziate e agli accordi ambientali;
 - f) ogni altro strumento di programmazione e di attuazione a livello regionale e subregionale.

2. Ai fini del comma 1, sono promosse modalità di gestione integrata a livello di bacino e sottobacino idrografico, che perseguono la tutela e valorizzazione delle risorse idriche e degli ambienti connessi, unitamente alla salvaguardia dal rischio idraulico. In tal caso gli strumenti di programmazione negoziata sono denominati contratto di fiume o contratto di lago.



il Contratto di Fiume è
uno strumento:

VOLONTARIO

INCLUSIVO

TRASPARENTE

I CONTRATTI DI FIUME

- Gestione più efficiente ed efficace dei corpi idrici
- Risultati durevoli e condivisi
- Partecipazione alle scelte delle comunità locali
- Consolidamento della cittadinanza attiva
- Maggiore sostegno e responsabilità nell'attuazione di azioni gestionali




LA CONCERTAZIONE LOCALE

È UN METODO DI LAVORO

per decidere e gestire in modo condiviso le azioni utili e necessarie per la tutela, la riqualificazione e la valorizzazione di un bacino fluviale

LE PAROLE CHIAVE

INTEGRAZIONE di obiettivi, politiche e azioni
CONCILIAZIONE dei diversi interessi
PARTECIPAZIONE per condividere le decisioni
RESPONSABILITA' e impegno nel tempo





CdF ... luogo di integrazione e convergenza

**CONTRATTI
DI FIUME
E DI LAGO**

PDG Po

PTA

Integrazione

- PAI/Piano di Gestione del rischio idraulico
- Piano Territoriale Regionale
- Piano Paesaggistico
- Piano di gestione dei sedimenti
- Piano di Gestione della Vegetazione
- PTCM e PTCProvinciale
- Piani d'Ambito
- PSR



Convergenza

tra politiche, tra Amministrazioni (WFD – *faccia chi è più vicino al territorio*),
tra pubblico e privato



ATTIVITÀ NAZIONALI DEI CdF

Ministero della Transizione Ecologia

«Il ruolo dei Contratti di Fiume nell'individuazione e attuazione di misure win-win per la gestione dei bacini idrografici»

Linea di Intervento L6WP2

Direzione Generale per la Sicurezza del Suolo e dell'Acqua



CReIAMO PA

Per un cambiamento sostenibile

23 Marzo 2021



TIPI DI MISURE CHIAVE

KTM 2 e 3 - ridurre i nutrienti e i pesticidi di origine agricola

KTM 5 e 6 - migliorare la continuità longitudinale e le condizioni idromorfologiche

KTM 7 - migliorare il regime di deflusso

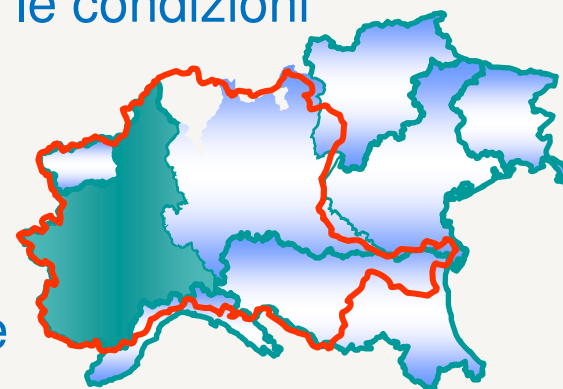
KTM 8 - aumentare l'efficienza idrica

KTM 14 – ricerca, miglioramento delle conoscenze

KTM 18 - contenimento specie alloctone invasive

KTM 23 - ritenzione naturale delle acque

KTM 26 - governance



Piano di Gestione del distretto idrografico del fiume Po



L'acqua paga l'acqua

Articolo 9 della WFD



BANDI PER INTERVENTI DI RIQUALIFICAZIONE DELL'AMBIENTE FLUVIALE

Il Programma è realizzato sulla base del RR 6 dicembre 2004, n. 15/R, che destina all'attuazione del Piano regionale di Tutela delle Acque (PTA), almeno il 5% delle risorse derivanti dal pagamento dei canoni di concessione dell'acqua pubblica.

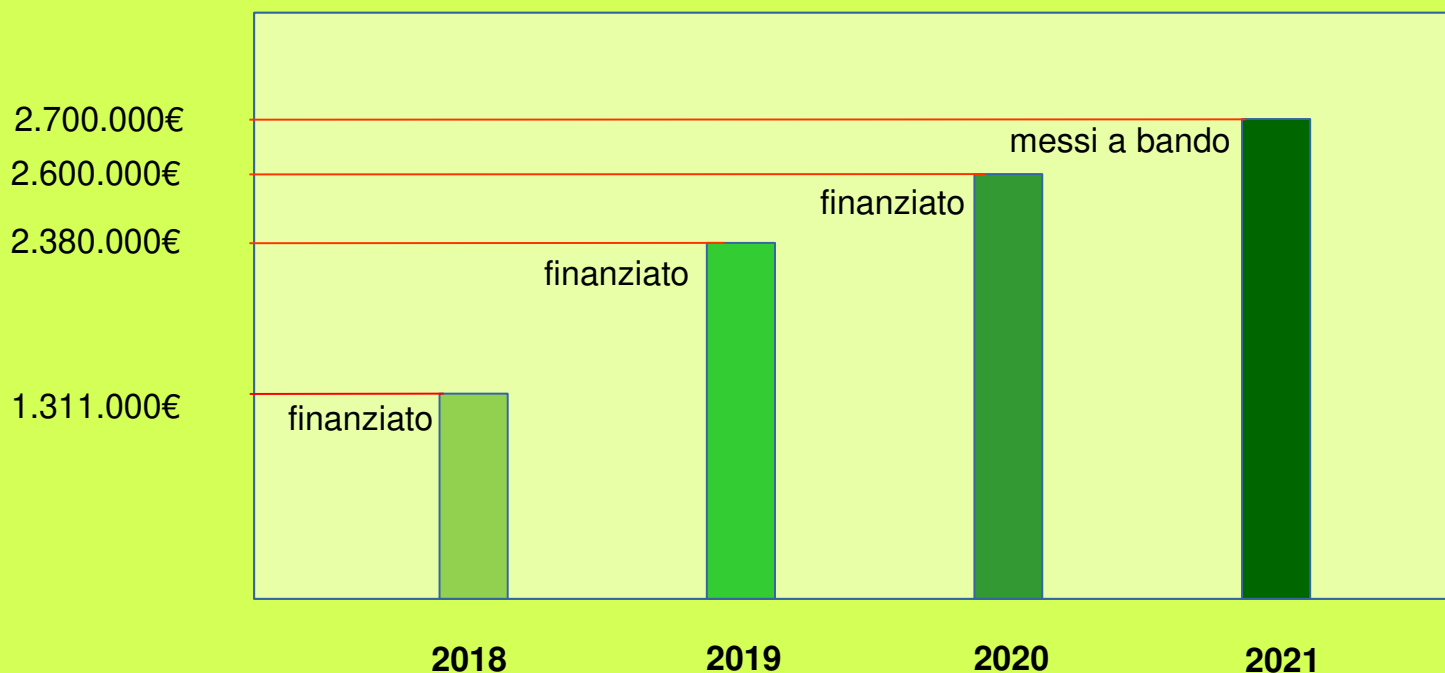
www.bevispo.eu
info@bevispo.eu

Seguici su:



BANDI RIQUALIFICAZIONE

Investimenti regionali finanziati con quota dei canoni per l'uso delle acque



6.300.000 €

- Capacità progettuale Enti locali
- Compartecipazione economica
- Concertazione degli interventi su area vasta



BANDI RIQUALIFICAZIONE

Beneficiari

Enti locali (Comuni, Unioni di Comuni, Unioni Montane, Province, Città Metropolitana)
Enti Parco regionali e Gestori di siti della Rete Natura 2000

Che possono associarsi fra loro fino a 6 partecipanti per presentare progetti di area vasta o di maggiore rilievo

Interventi di gestione della vegetazione

miglioramento della vegetazione lungo le sponde
creazione di fasce tampone boscate tra i coltivi ed il corso d'acqua
consolidamento delle sponde con vegetazione idonea

Interventi di carattere idrologico e morfologico

scale di risalita per fauna ittica per permettere migrazione valle-monte
misurazione del deflusso in alveo (DMV) rilasciato dalle opere di presa
automazione opere e teletrasmissione dei dati di prelievo
ripristino/creazione di aree naturali per la espansione delle piene
apertura di rami in alveo per migliorare il deflusso e gli habitat del fiume
riqualificazione di aree umide in prossimità dell'alveo
diversificazione del fondo alveo e delle sponde per incrementare la fauna ittica



7 progetti finanziati
18 Comuni
1 Città Metropolitana
1 Unione Montana
2 Province
1 Parco

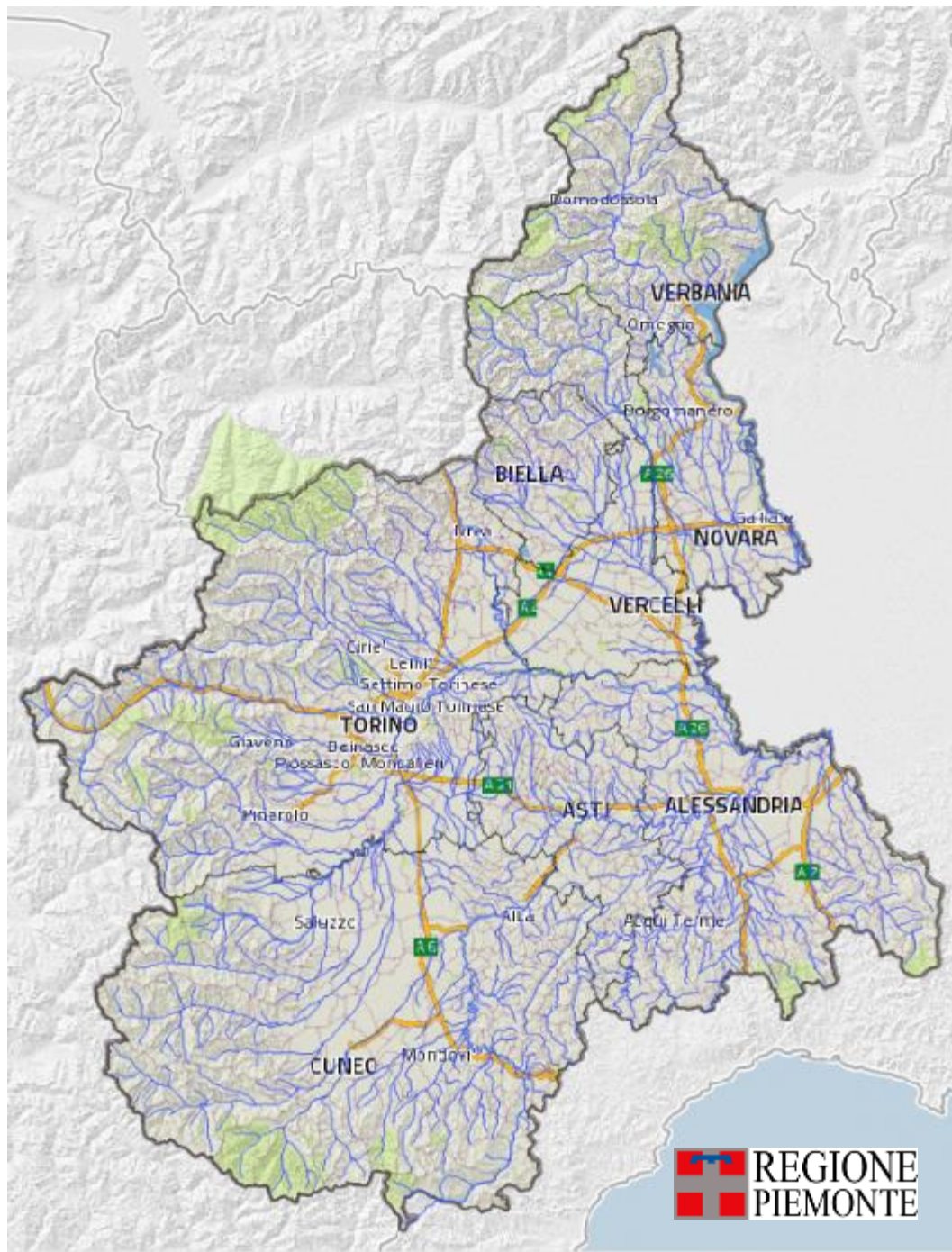
2018

13 progetti finanziati
23 Comuni
3 Province
1 Città Metropolitana
1 Unione di Comuni
3 Parchi

2019

13 progetti finanziati
24 Comuni
1 Provincia
1 Città Metropolitana
1 Unione Montana
1 Parco

2020





COSA ABBIAMO FINANZIATO

misure di riqualificazione degli ecosistemi fluviali,
misurazione dei prelievi e del deflusso in alveo

2018

7 progetti finanziati

7 scale per i pesci
1 intervento di automazione paratoia e misura DMV
3 progetti di miglioramento della vegetazione
perifluviale e eliminazione specie vegetali esotiche

2019

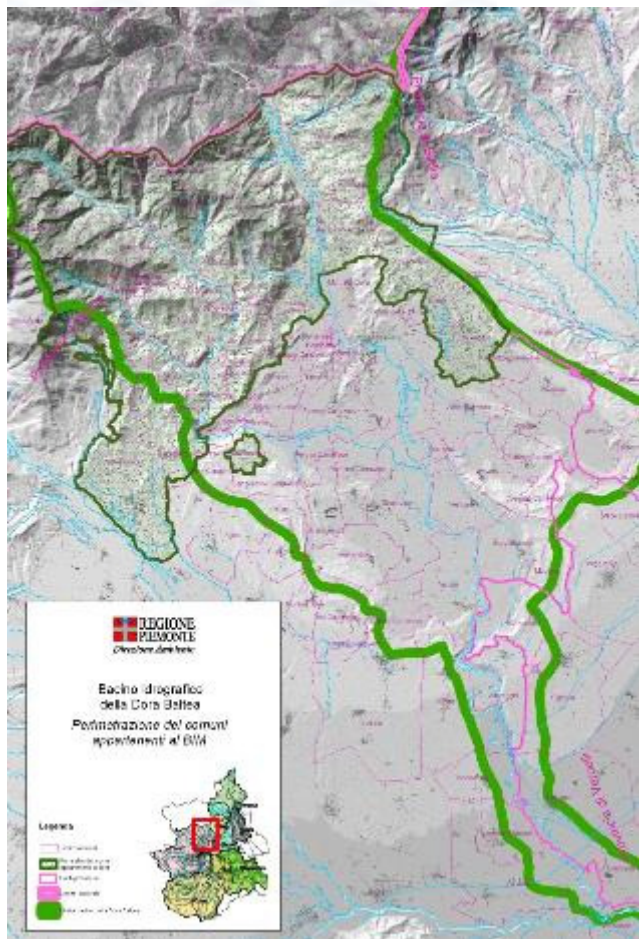
13 progetti finanziati

teletrasmissione dati di prelievo e automazione paratoie
monitoraggio dei prelievi d'acqua e rilasci di portata
3 scale di risalita pesci
30 km fasce boscate agroforestali lungo il Tiglione
2 interventi ripristino ambienti umidi perifluviali
2 interventi apertura nuovi rami fluviali
miglioramento tratto sponda lago di Avigliana
1 intervento creazione area di laminazione naturale

2020

13 progetti finanziati

6 progetti di realizzazione scale di risalita pesci
Intervento di riduzione inquinamento lago Sirio
2 progetti di miglioramento vegetazione sponde di
torrenti
4 progetti di riqualificazione aree umide e alveo



ALCOTRA 2007-2013 (Eau Concert) ALCOTRA 2014-2020 (Eau Concert 2)

Nasce, dalla richiesta del territorio, come attività propedeutica all'avvio di un Contratto di Fiume.

Le azioni di progetto sono state scelte con l'intenzione di proporre attività concrete sul territorio e, attraverso queste, facilitare un clima partecipativo e di aggregazione locale



IL TERRITORIO





LE AZIONI DI PROGETTO

PER IL CONTRATTO DI FIUME

- Attivare tavoli locali tematici per identificare le necessità del territorio
- Firmare il Protocollo d'Intesa
- Arrivare a stilare il Piano di Azione

NEL FRATTEMPO CON IL TERRITORIO

- Migliorare la struttura dei popolamenti forestali
- Realizzare fasce tampone con effetto di ritenzione degli inquinanti di origine agricola
- Riqualficazione delle fasce perifluviale con contrasto alle specie invasive
- Formazione tecnici locali per la manutenzione conservativa del territorio



I TAVOLI TEMATICI

GESTIONE INTEGRATA DELL'ASSETTO FLUVIALE

- riqualificazione e mitigazione dei fenomeni erosivi
- interventi e formazione in materia di vegetazione ripariale e resilienza dell'ambito fluviale
- azioni divulgative e processi per la tutela del sistema idrico
- condivisione di metodologie, banche dati e informazioni a scala interregionale e intersettoriale per la gestione integrata dell'assetto fluviale

RETI ECOLOGICHE E VALORIZZAZIONE DEL PATRIMONIO AMBIENTALE

- gestione della vegetazione in ambito perfluviale (riduzione rischio esondazione e lotta alle specie esotiche invasive)
- miglioramento delle interconnessioni ecologiche e riduzione della frammentazione degli habitat
- valorizzazione del patrimonio ambientale con attenzione alla funzione fruitiva e ricreativo – didattica

AGRICOLTURA SOSTENIBILE

- paesaggi vitati, contesti terrazzati, produzioni agroalimentari ed enogastronomiche biologiche, sostenibili e a Km 0
- itinerari ciclopedonali in contesti agricoli
- sistemi boschivi, agrosistemi, fontanili, risorgive e zone umide
- fasce tampone in ambiente agricolo

MARKETING TERRITORIALE

- razionalizzazione dei portali esistenti con offerta ricettiva e divulgazione degli eventi
- miglioramento dell'offerta turistica (in termini di apertura delle strutture Musei, delle cantine, ecc.)
- coordinamento turistico del territorio (tra enti e soggetti privati)
- valorizzazione e comunicazione del "Turismo Esperienziale"

Un progetto di:



In partnership con:



Nell'ambito di:



Seguici su:





SENSIBILIZZARE LA COMUNITA'

MAPPA DI COMUNITA'

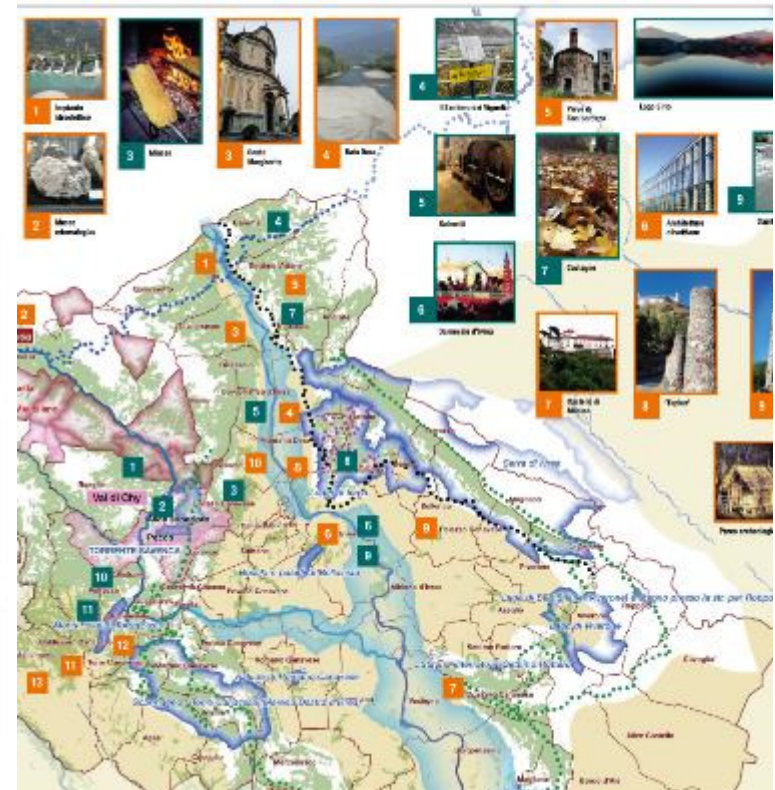
INDAGINE ASCOLTO, INTERVISTE STRUTTURATE E ANALISI STATISTICA

MONDO SCOLASTICO E COMUNITA' LOCALE

PERCORSI LUDICO-DIDATTICI, ATTIVITA' TEATRALI E PERFORMATIVI,
CONCORSO FOTOGRAFICO, FESTA DEL FIUME E EAU CONCERT JEU


STRUMENTI DI INFORMAZIONE E COMUNICAZIONE

SITO WEB, SOCIAL NETWORK, GIORNALE DI FIUME E BROCHURE





GLI INTERVENTI



I Comuni:

Borgofranco
Caravino
Crescentino
Ivrea
Montalto Dora
Settimo V.ne
Tavagnasco
Quincinetto

Borgofranco

Gli interventi in progetto sono situati a valle del ponte sulla Dora tra Borgofranco capoluogo e la frazione di Baio Dora. Sono interventi di gestione forestale con vendita del legname a favore del comune; contrasto a specie invasive (olmo siberiano) e realizzazione di fasce tampone





Acqua *non* come *bene pubblico*,
ma come ***bene comune***,
così i Contratti di Fiume possono
diventare elemento di unione delle
comunità

Grazie

floriana.clemente@regione.piemonte.it

www.bevispo.eu
info@bevispo.eu

Seguici su:

