



# Cosa c'è dietro il bollettino valanghe? Regioni a confronto

Giovanna Burelli  
Fondazione Montagna sicura – Valle d'Aosta

---

Webinar, 23 novembre 2021

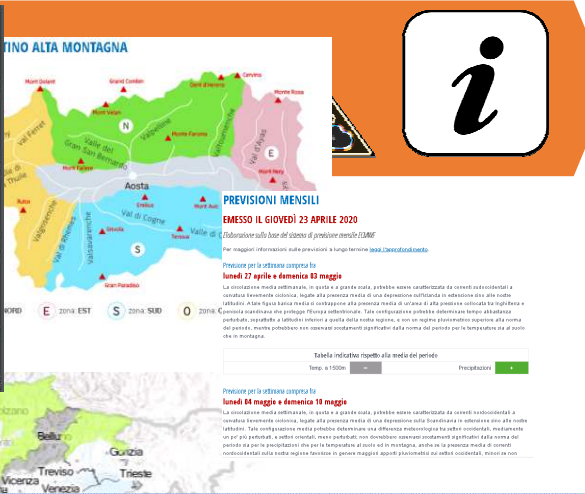


Data	Ora	Stazione	Stazione	Q.	UV	V	VCF	VCF2	TA	TMAX	HO	HI	PS	TROD	TRO3	PRE	PI	SI	LI	L3	L4	L5	L6	L7	Nota	
2004/2020	06:00	2004/2020	CF05	1680	00	7	3	7	19	19	19	000	000	00	0	0	0	0	0	0	0	0	0	0	0	0
2004/2020	07:00	2004/2020	CFV5	1665	00	4	3	0	07	07	19	000	000	00	0	0	0	0	0	0	0	0	0	0	0	0
2004/2020	07:00	2004/2020	CF24	1420	00	8	4	0	08	05	18	000	000	00	0	0	0	0	0	0	0	0	0	0	0	0
2004/2020	07:00	2004/2020	CF05	1310	00	4	4	7	10	07	18	000	000	00	0	0	0	0	0	0	0	0	0	0	0	0
2004/2020	07:00	2004/2020	CF12	890	00	7	4	7	11	07	34	000	000	00	0	0	0	0	0	0	0	0	0	0	0	0
2004/2020	07:15	2004/2020	CF10	630	00	7	3	0	14	09	27	000	000	00	0	0	0	0	0	0	0	0	0	0	0	0
2004/2020	07:30	2004/2020	TCGN	2150	14	8	2	7	08	04	14	000	000	00	0	0	0	0	0	0	0	0	0	0	0	0
2004/2020	07:30	2004/2020	CF03	930	00	7	4	7	12	08	24	000	000	00	0	0	0	0	0	0	0	0	0	0	0	0
2004/2020	07:30	2004/2020	CF11	770	00	7	3	7	13	09	26	000	000	00	0	0	0	0	0	0	0	0	0	0	0	0
2004/2020	07:50	2004/2020	CF06	1750	00	7	3	0	08	07	15	000	000	00	0	0	0	0	0	0	0	0	0	0	0	0

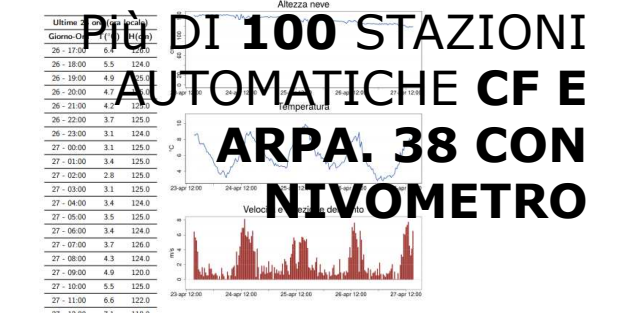
# STAGIONE 2020/21

## 182 Rilievi itineranti, 4486 Modelli


### 1 AINEVA e 250 Modelli 4 AINEVA



Pré-Saint-Didier - Plan Praz  
 Quota: 2044 m s.l.m.  
 Coordinate WGS84: latitudine 45.7549; longitudine 6.95245.



- i rilevatori nivometeorologici regionali;
- i rilevatori del Corpo forestale della Valle d'Aosta (CFV);
- i rilevatori del Parco Nazionale del Gran Paradiso (PNGP);
- il gruppo di guide alpine impegnate nei rilievi itineranti e l'Unione Valdostana Guide Alta Montagna (UVGAM);
- i componenti delle Commissioni locali valanghe (CLV);
- la Compagnia Valdostana delle Acque (CVA) ed i "guardiani" delle dighe di Cignana, Gabiet, Goillet e Place Moulin;
- l'Associazione Valdostana Impianti a Funne (AVIF) e il personale delle stazioni sciistiche,
- Meteomont;
- il Soccorso alpino della Guardia di Finanza (SAGF);
- il Soccorso alpino valdostano (SAV).



## **Nato per le Commissioni Locali Valanghe come:**

strumento tecnico operativo per la visualizzazione ed archiviazione di dati nivometrici, meteorologici, valanghivi, la trascrizione di misure e rilievi manuali effettuati, la verbalizzazione delle operazioni effettuate e delle contromisure consigliate al Sindaco per la gestione del rischio locale valanghe. Tutte le **operazioni** sono **tracciate**.

## **...Successivamente:**

Portale di tutti i rilievi itineranti: raccolta e condivisione dei dati tra tutti i rilevatori. Ottima programmazione. **Ottimizzazione dei rilievi, dei tempi e condivisione dei dati.**

**Sviluppi futuri:** inserimento di **nuovi tools di gestione**, attualmente in fase di validazione da parte di alcuni rilevatori. Alcune parti verranno inglobate nel **web-gis VOG**.

# PORTALE NEVE E VALANGHE



## Stagione 2020/21: 182 rilievi itineranti

Portale Neve e Valanghe VDA

Benvenuto Giovanna

Home > Rilievi itineranti > Mappa

Mappa » Mappa dei rilievi itineranti

01/12/2020 - 31/05/2021 Tutti gli enti Aggiorna

Stato socket : ERROR

● GPX ● Rilievi a calendario ● Report da completare ● Report completati


Le Chaval Noir, Pointe de la Sambuy, Arcalod, La Tourrette, Massifs des Bagnes-Aravis, Mont Buet, Grand Combin de Grafenère, Dufourspitze 4810, Omegna, Varallo, Borgosesia, Borg, Gattinara, Biella, Cossato, Ivrea, Mont Nery/Becca Frussa, Monte Mars, Monte Emilius, Aosta, Pointe de la Combe Neuve, Le Roignas, Mont Pourri, Aiguille de la Grande Jornerie, Grandiso, 1611



Il link per accedere alla piattaforma:

<http://piattaformaclv.regione.vda.it>

La presentazione continua on-line sul sito della  
piattaforma.



# GRAZIE PER L'ATTENZIONE!

Per info [gburelli@fondms.org](mailto:gburelli@fondms.org)