

**VIGILANZA METEOROLOGICA**

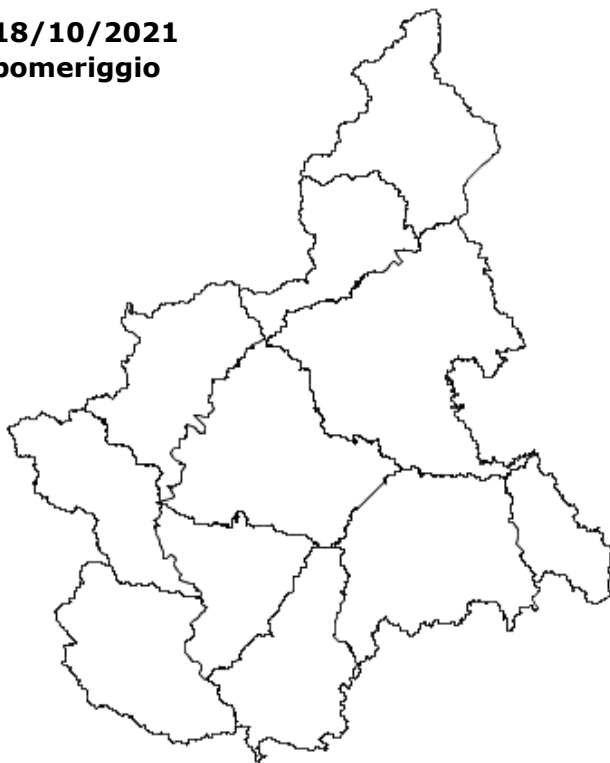
BOLLETTINO N	DATA EMISSIONE	VALIDITA'	AGGIORNAMENTO	SERVIZIO A CURA DI	AMBITO
291/2021	18/10/2021 ore 13:00	60 ore	19/10/2021 ore 13:00	ARPA - Rischi Naturali e Ambientali	Regione Piemonte

**SINTESI METEOROLOGICA**

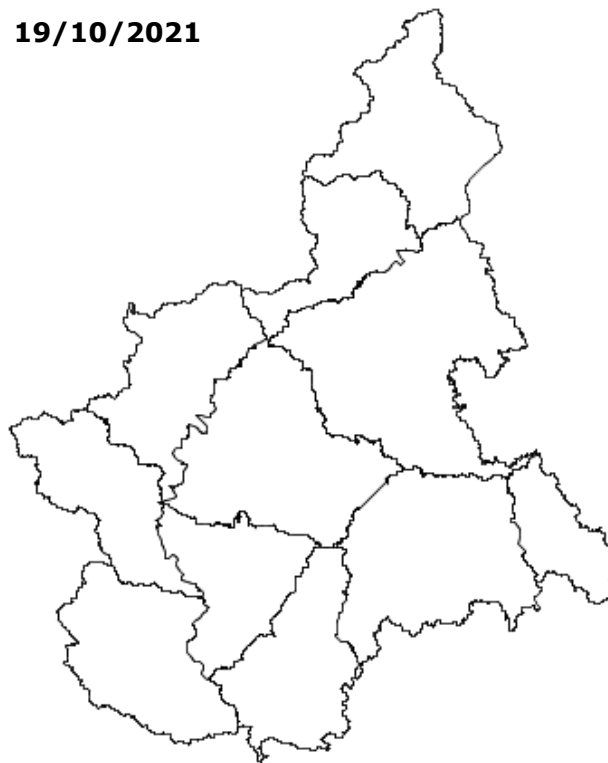
Un promontorio anticiclonico, esteso sul bacino occidentale del Mediterraneo, continua a rafforzarsi verso l'Europa centrale mantenendo giornate stabili e soleggiate sulla nostra regione. Da mercoledì sera la discesa di una saccatura dal mare del Nord porterà le prime precipitazioni sulla zone del lago Maggiore e sull'Appennino.

**PREVISIONI**

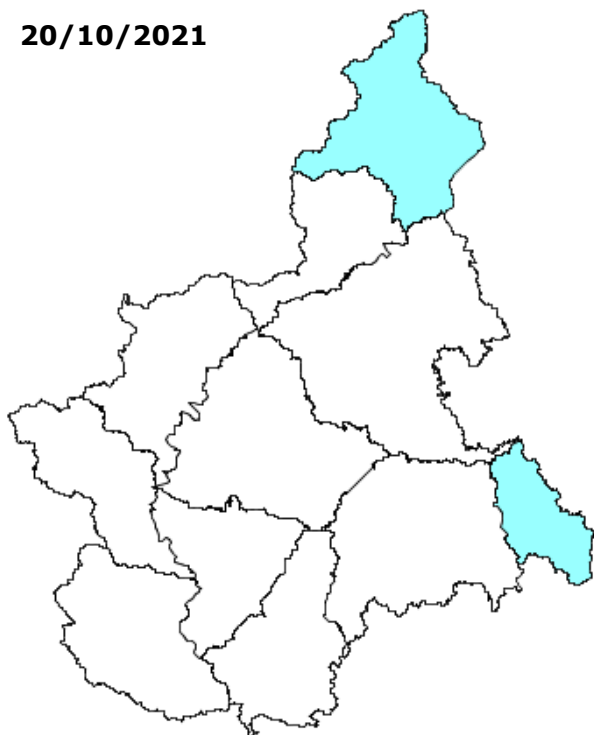
**18/10/2021**  
**pomeriggio**



**19/10/2021**



**20/10/2021**



**LEGENDA**

**INTENSITA' di precipitazione**

assente	debole	moderata	forte	molto forte
---------	--------	----------	-------	-------------

**ICONE FENOMENI METEO**

calda	fredda	debole	rovesci
molto calda	molto fredda	moderata	temporali
GELATE	NEBBIA	VENTO	temporali forti
sparse	locale	moderato	temporali forti e persistenti
diffuse	diffusa	forte	
		1300-1500 quota neve [m]	

**AREE DI VIGILANZA E ALLERTA**

- A** Toce (NO-VB)
- B** Val Sesia, Cervo e Chiusella (BI-TO-VC)
- C** Valli Orco, Lanzo, bassa Val Susa e Sangone (TO)
- D** Alta Val Susa, Valli Chisone, Pellice e Po (CN-TO)
- E** Valli Varaita, Maira e Stura (CN)
- F** Valle Tanaro (CN)
- G** Belbo e Bormida (AL-AT-CN)
- H** Scrivia (AL)
- I** Pianura Settentrionale (AL-AT-BI-NO-TO-VC)
- L** Pianura Torinese e Colline (AL-AT-CN-TO)
- M** Pianura Cuneese (CN-TO)